



**ΕΛΛΗΝΙΚΗ ΔΗΜΟΚΡΑΤΙΑ  
ΠΕΡΙΦΕΡΕΙΑ ΚΡΗΤΗΣ  
Αυτοτελές Τμήμα  
Συλλογικών Οργάνων**

**Ηράκλειο, 12 Μαΐου 2023  
Αρ. πρωτ.: 151848**

Ταχ. Δ/ση :Πλατεία Ελευθερίας  
Ταχ. Κώδικας :712 01  
Πληροφορίες :Νικάκη Δέσποινα  
Τηλέφωνα : 2813400237  
e-mail :tyso@crete.gov.gr

**ΠΡΟΣ:** Αποκεντρωμένη Διοίκηση  
Κρήτης, Δ/ση Περιβάλλοντος και  
Χωρικού Σχεδιασμού

**ΚΟΙΝ.:** Αντιπεριφερειάρχη ΠΕ Χανίων  
- Τμήμα Περιβάλλοντος Υδροοικονομίας  
ΠΕ Χανίων  
- Δ/ση Περιβάλλοντος και Χωρικού  
Σχεδιασμού ΠΚ  
- Δήμο Κισάμου

**ΘΕΜΑ:** Διαβίβαση της αριθμ. **21/2023** απόφασης της Επιτροπής  
Περιβάλλοντος και Χωροταξίας.

Σας διαβιβάζουμε για τις δικές σας ενέργειες, αντίγραφο της υπ' αριθ.  
**21/2023** απόφασης της Επιτροπής Περιβάλλοντος και Χωροταξίας (**πρακτικό Ν°  
5/10-05-2023**) που αφορά στην Έκφραση άποψης επί της Μελέτης  
Περιβαλλοντικών Επιπτώσεων του έργου: «**Τροποποίηση (ως προς την  
έγκριση αποθεσιοθαλάμου εντός δασικής έκτασης) Περιβαλλοντικών Όρων  
για το έργο: «Οδικός άξονας Καλουδιανά – Τοπόλια – Μύλοι – Έλος - Βάθη  
– Χρυσосκαλίτισσα, τμήματα: α) Παράκαμψη Τοπολίων και Β) Παράκαμψη  
Έλους» Δήμου Κισάμου Π.Ε. Χανίων, με φορέα έργου την Δ/ση Τεχνικών  
Έργων ΠΕ Χανίων.**

**Η Προϊσταμένη του Τμήματος**

**Βαρδιάμπαση Νίκη**

**Εσωτερική Διανομή:**

- Γραφείο Περιφερειάρχη
- Αντιπεριφερειάρχη Περιβάλλοντος ΠΚ
- Εκτελεστικό Γραμματέα ΠΚ



**ΕΛΛΗΝΙΚΗ ΔΗΜΟΚΡΑΤΙΑ**  
**ΠΕΡΙΦΕΡΕΙΑ ΚΡΗΤΗΣ**  
**ΕΠΙΤΡΟΠΗ ΠΕΡΙΒΑΛΛΟΝΤΟΣ**  
**ΚΑΙ ΧΩΡΟΤΑΞΙΑΣ**  
**Τμήμα Συλλογικών Οργάνων**

**ΑΝΑΡΤΗΤΕΑ ΣΤΟ ΔΙΑΔΙΚΤΥΟ**  
**ΑΔΑ:**

**Απόσπασμα Πρακτικού Νο 5/10-05-2023**  
**Αριθμός Απόφασης 21/2023**

Στο Ηράκλειο σήμερα **Τετάρτη 10 Μαΐου 2023** και ώρα **10:00 π.μ.**, συνήλθε σε συνεδρίαση με τηλεδιάσκεψη η **Επιτροπή Περιβάλλοντος και Χωροταξίας**, ύστερα από τη με αριθ. πρωτ.: **138084/03-05-2023** πρόσκληση του Προέδρου της.

Στη συνεδρίαση, στην οποία κλήθηκαν νόμιμα τα τακτικά και τα αναπληρωματικά μέλη, **συμμετείχαν:**

<b>1</b>	Ξυλούρης Νικόλαος	Αντιπεριφερειάρχης Περιβάλλοντος	πρόεδρος της Επιτροπής
<b>2</b>	Χανιωτάκη - Μυλωνάκη Μαρία	περιφερειακός σύμβουλος	τακτικό μέλος
<b>3</b>	Γύπαρης Κωνσταντίνος		
<b>4</b>	Δοξαστάκης Ζαχαρίας	» »	» »
<b>5</b>	Παπαδεράκης Αντώνιος	» »	» »
<b>6</b>	Αλεξάκης Γιώργος	» »	» »
<b>7</b>	Κακογιαννάκης Νικόλαος	» »	» »
<b>8</b>	Δανδουλάκης Κωνσταντίνος	» »	» »
<b>9</b>	Μανούσας Ιωάννης (Βλαντάς)	» »	» »
<b>10</b>	Κουκλινός Ανδρέας	» »	» »
<b>11</b>	Κονταξάκης Γεώργιος	» »	» »
<b>12</b>	Μαρινάκης Αλέξανδρος	» »	» »

**Από τη συνεδρίαση απουσίαζαν, αν και κλήθηκαν νόμιμα τα τακτικά μέλη της Επιτροπής κ.κ.:** Σκουλάς Νικόλαος, Κουρουπάκης Αναστάσιος και Ματαλλιωτάκης Γεώργιος.

**Στη συνεδρίαση συμμετείχαν οι κ.κ.:** Καλογερός Νικόλαος Αντιπεριφερειάρχης ΠΕ Χανίων, Μυλωνάκης Γιώργος Δήμαρχος Κισσάμου, Καγιαμπάκη Άννα Προϊσταμένη Δ/σης Περιβάλλοντος & Χωρικού Σχεδιασμού ΠΚ, Μπουντουράκης Γεώργιος Προϊστάμενος Τμήματος Συγκοινωνιακών Έργων της Δ/σης Τεχνικών Έργων ΠΕ Χανίων, Μεραμβελιωτάκης Ιωάννης Υπάλληλος Τμήματος Περιβάλλοντος και Υδροοικονομίας ΠΕ Χανίων, Βογιατζή Χρυσάνθη ειδική σύμβουλος Αντιπεριφερειάρχη Περιβάλλοντος ΠΚ, και για την τήρηση των πρακτικών οι: Βαρδιάμπαση Νίκη, Νικάκη Δέσποινα και Μιχελινάκη Άννα υπάλληλοι Αυτοτελούς Τμήματος Συλλογικών Οργάνων ΠΚ.

Ο Πρόεδρος της Επιτροπής ύστερα από τη διαπίστωση απαρτίας, κήρυξε την έναρξη της συνεδρίασης με το παρακάτω θέμα ημερήσιας διάταξης:

**ΘΕΜΑ 01°:** Έκφραση άποψης επί της Μελέτης Περιβαλλοντικών Επιπτώσεων του έργου: «**Τροποποίηση (ως προς την έγκριση αποθεσιοθαλάμου εντός δασικής έκτασης) Περιβαλλοντικών Όρων για το έργο: «Οδικός άξονας Καλουδιανά – Τοπόλια – Μύλοι – Έλος - Βάθη – Χρυσοσκαλίτισσα, τμήματα: α) Παράκαμψη Τοπολίων και Β) Παράκαμψη Έλους» Δήμου Κισσάμου Π.Ε. Χανίων, με φορέα έργου την Δ/ση Τεχνικών Έργων ΠΕ Χανίων.**

Η Επιτροπή Περιβάλλοντος και Χωροταξίας έχοντας υπόψη:

**1. Τις διατάξεις:**

- α)** Του **N. 1650/1986:** «Για την προστασία του περιβάλλοντος»,
- β)** Του **N. 2690/1999:** «Κύρωση του Κώδικα Διοικητικής Διαδικασίας και άλλες διατάξεις»,
- γ)** Του **N. 3852/2010:** «Νέα Αρχιτεκτονική της Αυτοδιοίκησης και της Αποκεντρωμένης Διοίκησης - Πρόγραμμα Καλλικράτης»,
- δ)** Του **N. 4014/2011:** «Περιβαλλοντική αδειοδότηση έργων και δραστηριοτήτων, ρύθμιση αυθαιρέτων σε συνάρτηση με δημιουργία περιβαλλοντικού ισοζυγίου και άλλες διατάξεις αρμοδιότητας Υπουργείου Περιβάλλοντος»,
- ε)** της αριθμ. **1649/45-15-1-2014 ΚΥΑ**, η οποία αφορά στην «εξειδίκευση των διαδικασιών γνωμοδοτήσεων και τρόπου ενημέρωσης του κοινού και συμμετοχής του ενδιαφερόμενου κοινού στη δημόσια διαβούλευση κατά την περιβαλλοντική αδειοδότηση έργων και δραστηριοτήτων της Κατηγορίας Α΄ της απόφασης του Υπουργού Περιβάλλοντος, Ενέργειας και Κλιματικής Αλλαγής υπ' αριθμ. 1958/2012 (ΦΕΚ Α΄ 21),  
**όπως έχουν τροποποιηθεί και ισχύουν.**

- 2.** Το Π.Δ. **149/2010** με θέμα: «**Οργανισμός της Περιφέρειας Κρήτης**» (ΦΕΚ 242/27-12-2010, τεύχος Α΄) όπως έχει τροποποιηθεί και ισχύει με την αριθμ. **1218/ΦΕΚ 762 τ. Β΄/ 26-02-2021** Απόφαση Συντονίστριας Αποκεντρωμένης Διοίκησης Κρήτης
- 3.** Την αριθμ. **3/2022** απόφαση Περιφερειακού Συμβουλίου (**πρακτικό Ν° 02/27-01-2022**), που αφορά: **α)** στη **Σύσταση Επιτροπής Περιβάλλοντος και Χωροταξίας Περιφέρειας Κρήτης**, **β)** στον **Καθορισμό αριθμού των μελών της και γ)** στη **Μεταβίβαση αρμοδιοτήτων του Περιφερειακού Συμβουλίου προς την Επιτροπή**, για το δεύτερο ήμισυ της θητείας των Περιφερειακών Αρχών από 27-01-2022 έως 31/12/2023
- 4.** Το ΦΕΚ **660 τ. Β/15-02-2022** που αφορά τη δημοσίευση της αρ. **3/2022** απόφασης Περιφερειακού Συμβουλίου ΠΚ.
- 5.** Τη με αριθμ. πρωτ. **411382/30-12-2022** απόφαση Περιφερειάρχη Κρήτης (ΑΔΑ: 63ΓΡ7ΛΚ-ΔΩΘ), που αφορά στην παράταση θητείας του κ. Ξυλούρη Νικολάου, Αντιπεριφερειάρχη στον τομέα Περιβάλλοντος ΠΚ, έως 31-12-2023 (ΦΕΚ 1231/31-12-2022).
- 6.** Την αριθμ. πρωτ. **5280/09-01-2023** απόφαση Περιφερειάρχη, που αφορά στον ορισμό προέδρου Επιτροπής Περιβάλλοντος & Χωροταξίας Π.Κ. έως 31.12.2023.
- 7.** Το με αριθμ. πρωτ. **996/27-3-2023** έγγραφο της **Διεύθυνσης Περιβάλλοντος και Χωρικού Σχεδιασμού Αποκεντρωμένης Διοίκησης Κρήτης**, με το οποίο μας διαβιβάστηκε στο Περιφερειακό Συμβούλιο η Μ.Π.Ε. για το αναφερόμενο έργο.

8. Τη με αριθμ. πρωτ. **103195/03-04-2023** ανακοίνωση του Περιφερειακού Συμβουλίου στον τοπικό τύπο, προκειμένου να λάβουν γνώση οι φορείς και οι πολίτες της Περιφερειακής Ενότητας Χανίων, για την αναφερόμενη Μ.Π.Ε.
9. Το με αρ. πρωτ. **108447/06-04-2023** έγγραφο του Τμήματος Συλλογικών Οργάνων Π.Κ. προς το Δήμο Κισσάμου με θέμα: Διαβίβαση ΜΠΕ στο Δήμο που αφορά το έργο: «Τροποποίηση (ως προς την έγκριση αποθεσιοθαλάμου εντός δασικής έκτασης) Περιβαλλοντικών Όρων για το έργο: «Οδικός άξονας Καλουδιανά – Τοπόλια – Μύλοι – Έλος - Βάθη – Χρυσοσκαλίτισσα, τμήματα: α) Παράκαμψη Τοπολίων και Β) Παράκαμψη Έλους» Δήμου Κισσάμου Π.Ε. Χανίων, με φορέα έργου την Δ/ση Τεχνικών Έργων ΠΕ Χανίων, για έκφραση γνώμης από τα οικεία συλλογικά όργανα.
10. Την από 5-5-2023 (αρ. Πρωτ. Δήμου Κισσάμου **4884/5-5-2023**) υπ' αρ.11/2023 απόφαση της Επιτροπής Ποιότητας Ζωής του Δήμου Κισσάμου με θέμα «Γνωμοδότηση επί της Μ.Π.Ε. για το έργο Έγκριση Αποθεσιοθαλάμου –Συνοδού έργου για την Τροποποίηση της ΑΕΠΟ του έργου Οδικός Άξονας Καλουδιανά-Τοπόλια-Μύλοι-Έλος-Βάθη-Χρυσοσκαλίτισσα, στη θέση Σελί ΔΕ Ιναχωρίου Δήμου Κισσάμου ΠΕ Χανίων»
11. Το με αριθμ πρωτ. **143004/08-05-2023** έγγραφο του Τμήματος Περιβάλλοντος και Υδροοικονομίας ΠΕ Χανίων, στο οποίο αναφέρονται τα παρακάτω:

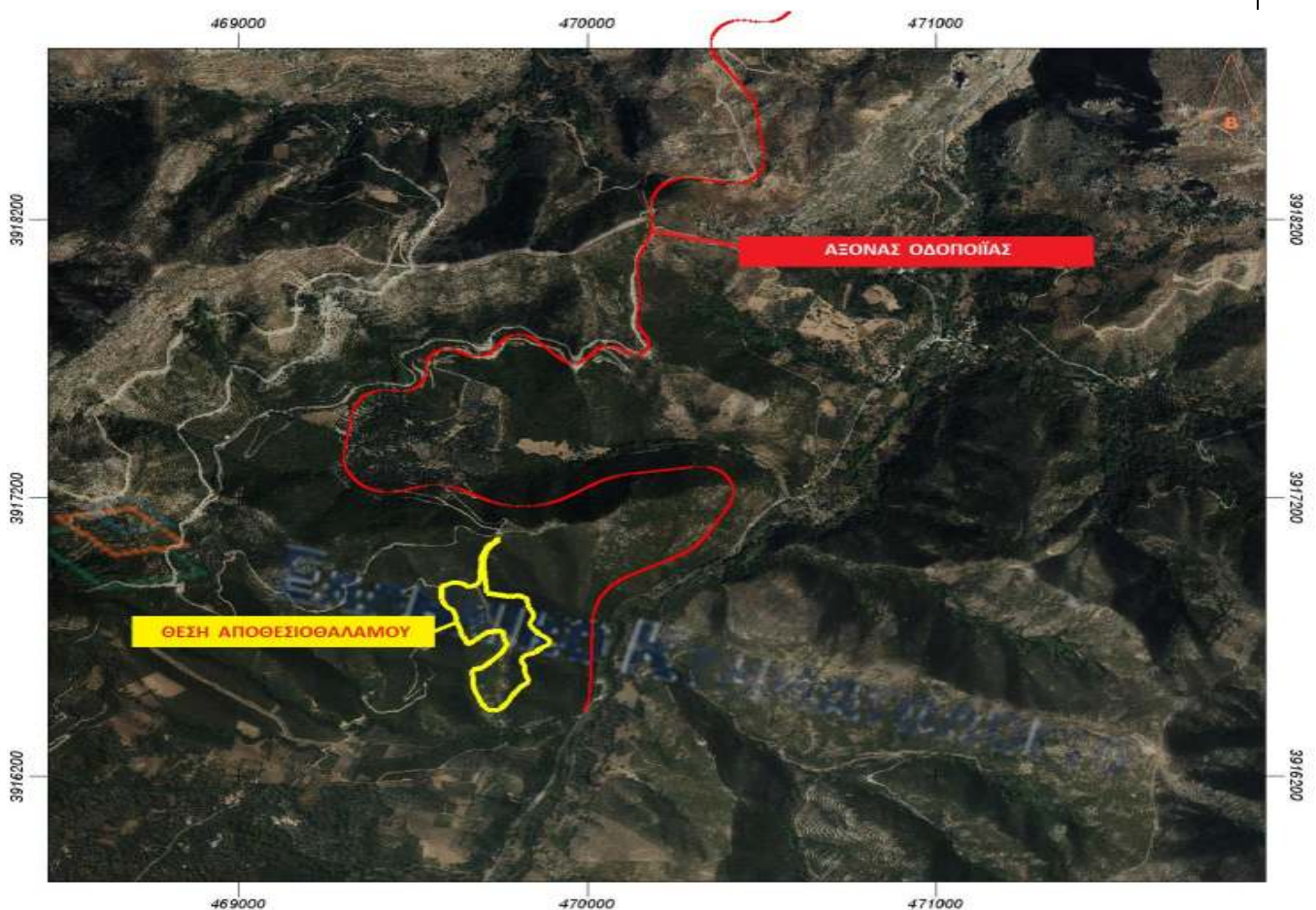
<b>1. ΤΙΤΛΟΣ ΕΡΓΟΥ Ή ΔΡΑΣΤΗΡΙΟΤΗΤΑΣ:</b> Γνωμοδότηση για την τροποποίηση Μελέτης Περιβαλλοντικών Επιπτώσεων του έργου: «Οδικός άξονας Καλουδιανά - Τοπόλια - Μύλοι - Έλος - Βάθη - Χρυσοσκαλίτισσα, τμήματα: α) Παράκαμψη Τοπολίων και β) Παράκαμψη Έλους» του Δήμου Κισσάμου στην Π.Ε. Χανίων.	
<b>2. ΘΕΣΜΙΚΟ ΠΛΑΙΣΙΟ ΠΟΥ ΔΙΕΠΕΙ ΤΟ ΠΕΔΙΟ ΓΝΩΜΟΔΟΤΗΣΗΣ ΤΗΣ ΥΠΗΡΕΣΙΑΣ ΜΑΣ</b>	
<b>Α/Α</b>	<b>ΣΤΟΙΧΕΙΟ ΘΕΣΜΙΚΟΥ ΠΛΑΙΣΙΟΥ (ΦΕΚ) και ΤΙΤΛΟΣ ΣΤΟΙΧΕΙΟΥ ΘΕΣΜΙΚΟΥ ΠΛΑΙΣΙΟΥ</b>
<b>1.</b>	N.1650/1986(ΦΕΚ 160/Α/86) Για την προστασία του περιβάλλοντος, όπως τροποποιήθηκε και ισχύει.
<b>2.</b>	N. 4014/20.9.2011 (ΦΕΚ 209/Α) «Περιβαλλοντική αδειοδότηση έργων και δραστηριοτήτων, ρύθμιση αυθαιρέτων σε συνάρτηση με δημιουργία περιβαλλοντικού ισοζυγίου και άλλες διατάξεις αρμοδιότητας Υπουργείου Περιβάλλοντος», όπως τροποποιήθηκε και ισχύει.
<b>3.</b>	Το Π.Δ 149/2010(ΦΕΚ 242/Α/27.12.2010) Οργανισμός της Περιφέρειας Κρήτης και η με αριθμ. 1218/16-2-2021 (ΦΕΚ 762/Β'/26-2-2021) Έγκριση τροποποίησης του Οργανισμού Εσωτερικής Υπηρεσίας της Περιφέρειας Κρήτης από τη Συντονίστρια της ΑΔΚ.
<b>4.</b>	Η ΚΥΑ οικ.1649/45/2014 (ΦΕΚ 45/Β'/15-1-2014) Εξειδίκευση των διαδικασιών γνωμοδοτήσεων και τρόπου ενημέρωσης του κοινού και συμμετοχής του ενδιαφερόμενου κοινού στη δημόσια διαβούλευση κατά την περιβαλλοντική αδειοδότηση έργων και δραστηριοτήτων της κατηγορίας Α' της ΥΑ του Υπουργού ΠΕΚΑ με αριθμ. 1958/2012 (ΦΕΚ Α' 21) σύμφωνα με τα οριζόμενα στο άρθρο 19 παρ. 9 του Ν. 4014/2011 καθώς και κάθε άλλης σχετικής λεπτομέρειας.
<b>5.</b>	Η Κ.Υ.Α. 170225/2014 (ΦΕΚ 135/Β/2014) «Εξειδίκευση των περιεχομένων των φακέλων περιβαλλοντικής αδειοδότησης έργων και δραστηριοτήτων της Κατηγορίας Α' της απόφασης του Υπουργού Περιβάλλοντος, Ενέργειας και Κλιματικής Αλλαγής με αρ. πρωτ. 1958/2012 (Β' 21) όπως ισχύει, σύμφωνα με το άρθρο 11 του ν. 4014/2011 (Α' 209), καθώς και κάθε άλλης σχετικής λεπτομέρειας.» όπως τροποποιήθηκε με την ΚΥΑ 1915/2018 (ΦΕΚ 304/Β/2-02-2018)
<b>6.</b>	Η αριθμ. Υ.Α. ΥΠΕΝ/ΔΙΠΑ/17185/1069/2022 (ΦΕΚ 841/Β'/24-2-2022) Τροποποίηση και κωδικοποίηση της ΔΙΠΑ/οικ.37674/27-7-2016 υπουργικής απόφασης «Τροποποίηση και κωδικοποίηση της υπουργικής απόφασης 1958/2012 - Κατάταξη δημοσίων και ιδιωτικών έργων και δραστηριοτήτων σε κατηγορίες και υποκατηγορίες σύμφωνα με την παρ. 4 του άρθρου 1 του ν.

	4014/21.9.2011 (Α΄ 209), όπως αυτή έχει τροποποιηθεί και ισχύει» (Β΄ 2471).
7.	Η με αριθμ. πρωτ. 104567/4-4-2023 διαβίβαση του φακέλου της μελέτης Περιβαλλοντικών επιπτώσεων του έργου από την Γραμματεία του Περιφερειακού Συμβουλίου στην υπηρεσία μας.
8.	Η με αριθμ. πρωτ. 996/27-3-2023 (αρ. πρωτ. 103167/3-4-2023 Π.Κ.) διαβίβαση ΜΠΕ για την Τροποποίηση (ως προς την έγκριση αποθεσιοθαλάμου εντός δασικής έκτασης) Περιβαλλοντικών Όρων για το έργο: «Οδικός άξονας Καλουδιανά - Τοπόλια - Μύλοι - Έλος - Βάθη - Χρυσосκαλίτισσα, τμήματα: α) Παράκαμψη Τοπολίων και β) Παράκαμψη Έλους», στην Π.Ε. Χανίων Περιφέρειας Κρήτης από τη Δνση ΠΕΧΩΣ της ΑΔΚ.
9.	Η με αριθμ. πρωτ. 1469/20-12-2021 Απόφαση Έγκρισης Περιβαλλοντικών Όρων (Α.Ε.Π.Ο.) για την κατασκευή και λειτουργία του έργου: «Οδικός Άξονας Καλουδιανά – Τοπόλια – Μύλοι – Έλος – Βάθη – Χρυσосκαλίτισσα, τμήματα: α) Παράκαμψη Τοπολίων και β) Παράκαμψη Έλους», με φορέα υλοποίησης τη Δ/ση Τεχνικών Έργων της Περιφερειακής Ενότητας Χανίων, στο Νομό Χανίων, στην Περιφερειακή Ενότητα Χανίων Περιφέρειας Κρήτης, στην Αποκεντρωμένη Διοίκηση Κρήτης από τη Δνση ΠΕΧΩΣ της ΑΔΚ.
10.	Η με αριθμ. πρωτ. 138037/30-3-2009 Κ.Υ.Α. (ΥΠΕΧΩΔΕ, ΥΠΑΑΤ, ΥΠΠΟ) για την έγκριση περιβαλλοντικών όρων για το έργο «οδικός άξονας Καλουδιανά-Τοπόλια-Μύλοι-Έλος-Βάθη-Χρυσосκαλίτισσα, τμήματα α) Παράκαμψη Τοπολίων και β) Παράκαμψη Έλους από την ΕΥΠΕ του ΥΠΕΧΩΔΕ.
11.	Η με αριθμ. πρωτ. 635/2-3-2016 Τροποποίηση - Συμπλήρωση της με αρ. πρωτ. ΕΥΠΕ οικ. 138037/30-03 2009 Κοινής Υπουργικής Απόφασης Έγκρισης Περιβαλλοντικών Όρων ΥΠΕΧΩΔΕ – ΥΠ. Αγροτικής Ανάπτυξης και Τροφίμων – ΥΠ. Πολιτισμού από τον Γενικό Γραμματέα Αποκεντρωμένης Διοίκησης Κρήτης, για το έργο «Οδικός Άξονας Καλουδιανά – Τοπόλια – Μύλοι – Έλος – Βάθη – Χρυσосκαλίτισσα, τμήματα: α) Παράκαμψη Τοπολίων και β) Παράκαμψη Έλους», με φορέα υλοποίησης τη Δ/ση Τεχνικών Έργων της Περιφερειακής Ενότητας Χανίων, στον Νομό Χανίων, στην Περιφερειακή Ενότητα Χανίων Περιφέρειας Κρήτης, στην Αποκεντρωμένη Διοίκηση Κρήτης.
12.	Η με αριθμ. πρωτ. 1860/22-2-2023 Βεβαίωση του Δήμου Κισσάμου.
13.	Το με αριθμ. πρωτ. ΥΠΕΝ/ΔΠΔ/93427/5516/14-10-2022 έγγραφο της Δνσης Προστασίας Δασών, Τμήματος Επιτρεπτών Επεμβάσεων του ΥΠΕΝ με θέμα «Αίτημα για χρήση έκτασης δασικού χαρακτήρα ως αποθεσιοθαλάμου».
14.	Το με αριθμ. πρωτ. ΥΠΕΝ/ΔΠΔ/1719/87/12-1-2023 έγγραφο της Γεν.Δνσης Δασών του ΥΠΕΝ για τη χρήση έκτασης Δασικού Χαρακτήρα ως αποθεσιοθαλάμου συνοδού έργου προς εξυπηρέτηση του κυρίου έργου οδοποιίας «Οδικός Άξονας Καλουδιανά – Τοπόλια – Μύλοι – Έλος – Βάθη – Χρυσосκαλίτισσα».
15.	Το με αριθμ. πρωτ. 3358/19-10-2022 έγγραφο της Δνσης ΠΕΧΩΣ της ΑΔΚ προς την Δνση Τεχνικών Έργων της ΠΕ Χανίων για την επιστροφή φακέλου ΤΕΠΕΜ για την έγκριση αποθεσιοθαλάμου για το έργο: «Οδικός άξονας Καλουδιανά - Τοπόλια - Μύλοι - Έλος - Βάθη - Χρυσосκαλίτισσα, τμήματα: α) Παράκαμψη Τοπολίων και β) Παράκαμψη Έλους», του Δήμου Κισσάμου στην Π.Ε. Χανίων.
16.	Το με αριθμ. πρωτ. 394272/16-12-2022 έγγραφο της Δνσης Τεχνικών Έργων της Π.Ε. Χανίων προς τη Δνση ΠΕΧΩΣ της ΑΔΚ σχετικό με τη ΜΠΕ ανανέωσης ΑΕΠΟ του έργου «Οδικός άξονας Καλουδιανά - Τοπόλια - Μύλοι - Έλος - Βάθη - Χρυσосκαλίτισσα, τμήματα: α) Παράκαμψη Τοπολίων και β) Παράκαμψη Έλους» στη ΠΕ Χανίων (αποστολή φακέλου).
17.	Το με αριθμ. πρωτ. 207/24-1-2023 έγγραφο της Δνσης ΠΕΧΩΣ της ΑΔΚ προς τη Δνση Τεχνικών Έργων της ΠΕ Χανίων, σχετικό με συμπληρωματικά στοιχεία για τον φάκελο τροποποίησης που αφορά την έγκριση αποθεσιοθαλάμου της με αρ. πρωτ. 1469/20-12-2021 (ΑΔΑ: 6ΝΟΧΟΡ1Θ-ΠΥΛ) ΑΕΠΟ του έργου «Οδικός άξονας Καλουδιανά - Τοπόλια - Μύλοι - Έλος - Βάθη - Χρυσосκαλίτισσα, τμήματα: α) Παράκαμψη Τοπολίων και β) Παράκαμψη Έλους» .
18.	Το με αριθμ. πρωτ. 434/8-2-2023 ερώτημα σχετικό με την ανάγκη υποβολής ΕΟΑ στο πλαίσιο περιβαλλοντικής αδειοδότησης τροποποίησης αδειοδοτημένου έργου οδοποιίας από τη Δνση ΠΕΧΩΣ της ΑΔΚ προς τη Γενική Δνση Περιβαλλοντικής Πολιτικής του ΥΠΕΝ.


19.	Η με αριθμ. πρωτ. ΥΠΕΝ/ΔΔΦΠΒ/15534/686/21-2-2023 έκφραση γνώμης επί της ΜΠΕ του έργου «Οδικός άξονας Καλουδιανά - Τοπόλια - Μύλοι - Έλος - Βάθη - Χρυσосκαλίτισσα, τμήματα: α) Παράκαμψη Τοπολίων και β) Παράκαμψη Έλους», Δήμου Κισσάμου στην Π.Ε. Χανίων Π.Ε. Χανίων Περιφέρειας Κρήτης ως προς τη προσθήκη αποθεσιοθαλάμου, από Δνση Διαχείρισης Φυσικού Περιβάλλοντος και Βιοποικιλότητας, Τμήμα Προστατευόμενων περιοχών του ΥΠΕΝ, προς τη Δνση ΠΕΧΩΣ της ΑΔΚ.	
20.	Το με αριθμ. πρωτ. 153/3-4-2023 έγγραφο της «ΑΝΑΚΕΜ Α.Ε.» σχετικό με τη Μ.Π.Ε. ΑΠΟΘΕΣΙΟΘΑΛΑΜΟΥ ΓΙΑ ΤΗΝ ΤΡΟΠΟΠΟΙΗΣΗ ΤΗΣ Α.Ε.Π.Ο. ΤΟΥ ΕΡΓΟΥ «Οδικός άξονας Καλουδιανά – Τοπόλια – Μύλοι – Έλος – Βάθη – Χρυσοςκαλίτισσα»	
21.	Ο Ν. 4819/2021 (ΦΕΚ 129 Α΄/2021) «Ολοκληρωμένο πλαίσιο για τη διαχείριση των αποβλήτων - Ενσωμάτωση των Οδηγιών 2018/ 851 και 2018/852 του Ευρωπαϊκού Κοινοβουλίου και του Συμβουλίου της 30ής Μαΐου 2018 για την τροποποίηση της Οδηγίας 2008/98/ΕΚ περί αποβλήτων και της Οδηγίας 94/62/ΕΚ περί συσκευασιών και απορριμμάτων συσκευασιών, πλαίσιο οργάνωσης του Ελληνικού Οργανισμού Ανακύκλωσης, διατάξεις για τα πλαστικά προϊόντα και την προστασία του φυσικού περιβάλλοντος, χωροταξικές πολεοδομικές, ενεργειακές και συναφείς επείγουσες ρυθμίσεις».	
<b>2. ΕΠΙΤΟΠΙΑ ΑΝΑΓΝΩΡΙΣΗ ΠΕΡΙΟΧΗΣ ΕΡΓΟΥ</b>		
Στη φάση της παρούσας γνωμοδότησης είχε πραγματοποιηθεί αυτοψία στην περιοχή της προγραμματιζόμενης δραστηριότητας στις 27-4-2023.	<b>ΝΑΙ</b>	<b>X</b>
	<b>ΟΧΙ</b>	
<b>4. ΣΤΟΙΧΕΙΑ ΓΝΩΜΟΔΟΤΗΣΗΣ</b>		
<p>Η εξεταζόμενη τροποποίηση της Μελέτης Περιβαλλοντικών Επιπτώσεων για το έργο: «Οδικός άξονας Καλουδιανά - Τοπόλια - Μύλοι - Έλος - Βάθη - Χρυσοςκαλίτισσα, τμήματα: α) Παράκαμψη Τοπολίων και β) Παράκαμψη Έλους», στην Π.Ε. Χανίων, το οποίο διαθέτει σε ισχύ τη σχετ. (9) με αριθμ. πρωτ. 1469/20-12-2021 ΑΕΠΟ, αφορά την περιβαλλοντική αδειοδότηση αποθεσιοθαλάμου για την υποδοχή των πλεοναζόντων υλικών εκσκαφής κατά την υλοποίηση του έργου.</p> <p>Σύμφωνα με την ΜΠΕ ο αποθεσιοθάλαμος δεν θα αποτελεί αυτοτελές έργο, αλλά συνοδό και αναπόσπαστο έργο του κυρίως έργου «Οδικός άξονας Καλουδιανά – Τοπόλια – Μύλοι – Έλος – Βάθη – Χρυσοςκαλίτισσα», το οποίο εκτελείται ήδη. Για την ολοκλήρωση της κατασκευής του 2ου υποέργου της Παράκαμψης Τοπολίων απαιτείται η απομάκρυνση και διαχείριση σημαντικής ποσότητας πλεοναζόντων υλικών εκσκαφής. Όπως αναφέρεται στην ΜΠΕ (σελ.14) τα υλικά αυτά, σύμφωνα με τα αναφερόμενα στη σχετ. (9) με αριθμ. πρωτ. 1469/20-12-2021 ισχύουσα ΑΕΠΟ του έργου, ανέρχονταν τον Δεκέμβριο του 2021 σε 480.000 m<sup>3</sup>, το μεγαλύτερο μέρος των οποίων προέκυψε έπειτα από τις καταστροφές που προκλήθηκαν από την κακοκαιρία που έπληξε το Ν. Χανίων τον Φεβρουάριο του 2019. Η δημιουργία του αποθεσιοθαλάμου κρίνεται απολύτως απαραίτητη, όχι μόνο για την έγκαιρη και επιτυχή ολοκλήρωση του υποέργου της Παράκαμψης Τοπολίων, αλλά ταυτόχρονα αποτελεί σημαντικό έργο για την αποκατάσταση των ζημιών που προκλήθηκαν σε τμήματα της ως άνω οδοποιίας, τα οποία βρίσκονται στη φάση κατασκευής από την κακοκαιρία του 2019.</p> <p>Για την περιβαλλοντική αδειοδότηση του υπό μελέτη αποθεσιοθαλάμου, εκπονήθηκε αρχικά Τεχνική</p>		

Περιβαλλοντική Μελέτη (ΤΕΠΕΜ), κατ' εφαρμογή του όρου Δ2.12 (σελ.27) της της σχετ. (9) Α.Ε.Π.Ο. του κυρίως έργου. Η ως άνω ΤΕΠΕΜ υποβλήθηκε από τον Φορέα του έργου, που είναι η Δνση Τεχνικών Έργων της ΠΕ Χανίων στην Δ/νση ΠΕ.ΧΩ.Σ. της ΑΔΚ και στη συνέχεια, με το σχετ. (15) με αριθμ. πρωτ. 3358/19-10-2022, η Δ/νση ΠΕ.ΧΩ.Σ. επέστρεψε τον φάκελο της υποβληθείσας ΤΕΠΕΜ στην Δ/νση Τεχνικών Έργων Π.Ε. Χανίων, κρίνοντας ότι για την περιβαλλοντική αδειοδότηση του αποθεσιοθαλάμου πρέπει να ακολουθηθεί η διαδικασία του αρθ. 6 του Ν.4014/2011, και να υποβληθεί φάκελος τροποποίησης της ΑΕΠΟ του κυρίως έργου.

Ο υπό μελέτη χώρος του αποθεσιοθαλάμου βρίσκεται στη θέση «Σελί» Δ.Ε. Ιναχωρίου, Δήμου Κισσάμου και έχει έκταση 68.975,94m<sup>2</sup> που χαρακτηρίζεται ως δασική με βάση τους δασικούς χάρτες. Το έργο οδοποιίας, καθώς και ο χώρος του υπό μελέτη αποθεσιοθαλάμου, βρίσκονται εντός της περιοχής NATURA 2000 Ειδικής Ζώνης Διατήρησης (Ε.Ζ.Δ.) με κωδ. GR4340004 «Τοπόλια-Ελος-Σάσαλος-Άγιος Δίκαιος». Σύμφωνα με το σχετ. (19) έγγραφο της Δνσης Διαχείρισης Φυσικού Περιβάλλοντος, Τμήματος Προστατευόμενων Περιοχών του ΥΠΕΝ κρίνεται ότι δεν απαιτείται η εκπόνηση και υποβολή Ειδικής Οικολογικής Αξιολόγησης (Ε.Ο.Α.) για την εξεταζόμενη τροποποίηση της ΑΕΠΟ που αφορά τον αποθεσιοθάλαμο.



**Εικ.1:** Η έκταση εμβαδού 68.975,94m<sup>2</sup> του αποθεσιοθαλάμου στη θέση «Σελί» Δ.Ε. Ιναχωρίου Δήμου Κισσάμου σε σχέση με το υπό κατασκευή οδικό έργο της παράκαμψης Τοπολίων από δορυφορική φωτογραφία από το Σχέδιο Ρ01-ΧΑΡΤΗΣ ΠΕΡΙΒΑΛΛΟΝΤΙΚΩΝ ΜΕΤΑΒΛΗΤΩΝ Ρ01 ΚΑΙ ΖΩΝΩΝ ΕΥΑΙΣΘΗΣΙΑΣ της ΜΠΕ.



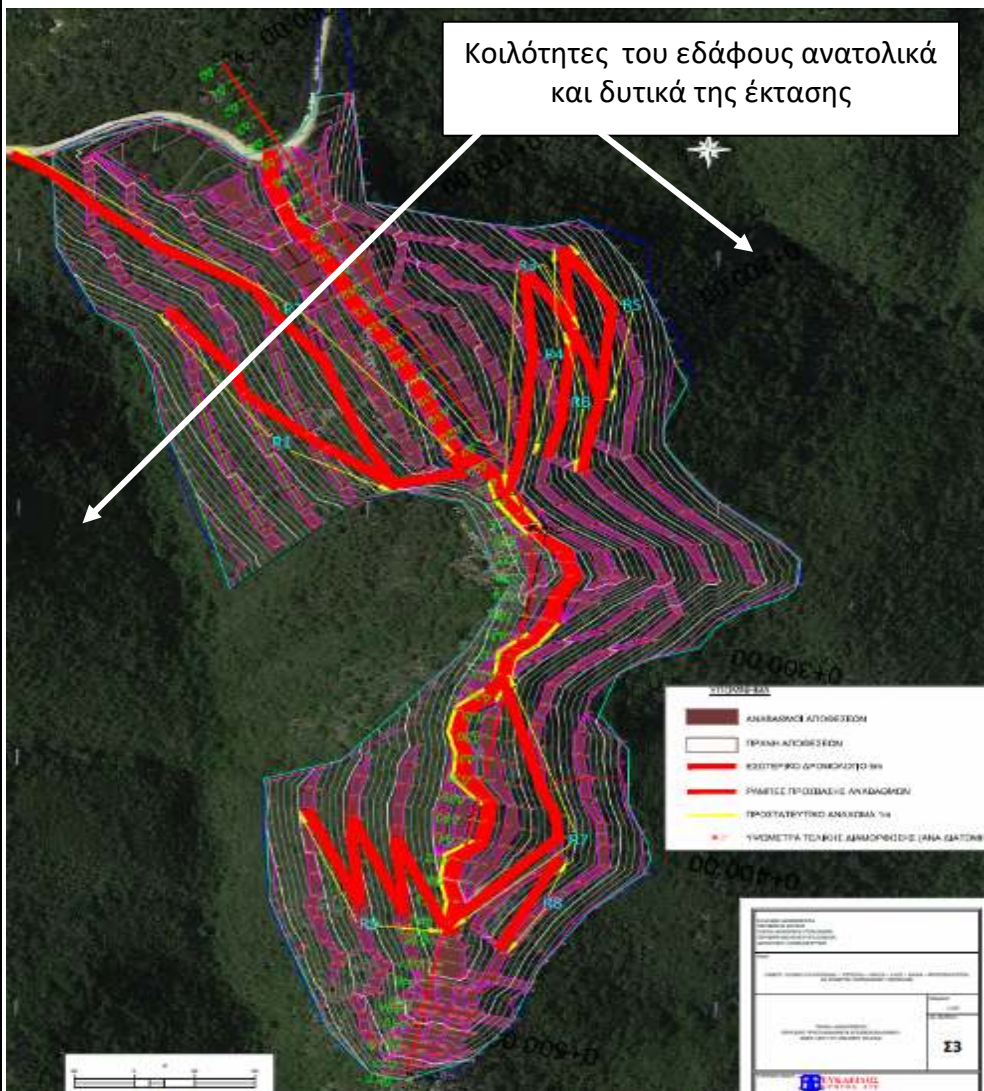
**Εικ.2:** Η έκταση επιφάνειας 68.975,94m<sup>2</sup> που θα χρησιμοποιηθεί ως αποθεσιοθάλαμος του έργου «Οδικός άξονας Καλουδιανά - Τοπόλια - Μύλοι - Έλος - Βάθη - Χρυσοσκαλίτισσα, τμήματα: α) Παράκαμψη Τοπολίων και β) Παράκαμψη Έλους», του Δήμου Κισσάμου στην Π.Ε. Χανίων. Απόσπασμα από το από Νοέμβριος 2022 Τοπογραφικό Σ1.

Η πρόσβαση στον χώρο του αποθεσιοθαλάμου θα γίνεται μέσω υφιστάμενης χωμάτινης αγροτικής οδού, πλάτους 2,00 έως 5,00m, η οποία εκκινεί από την Χ.Θ. 7+686 του υπό κατασκευή οδικού τμήματος της παράκαμψης Τοπολίων και καταλήγει στο Βόρειο τμήμα της εκτάσεως. Το υφιστάμενο ανάγλυφο της έκτασης του αποθεσιοθαλάμου χαρακτηρίζεται γενικά ως ήπιο, με μέγιστο υψόμετρο +425,00m και ελάχιστο +360,00m. Οι κλίσεις εμφανίζονται επίσης ήπιες, με τη μέση κλίση δυτικά να ανέρχεται σε 50% και αντίστοιχα στο ανατολικό τμήμα του χώρου σε 40%, όπως αναφέρεται στην ΜΠΕ (Εικόνα 8).

Σύμφωνα με την ΜΠΕ (σελ. 69) η υφιστάμενη βλάστηση του υπό μελέτη αποθεσιοθαλάμου περιλαμβάνει Κουμαριά (*Arbutus unedo*), Ερείκη (*Erica manipuliflora*) και Σφάκα (*Nerium oleander*). Πριν την έναρξη των εργασιών απόθεσης των πλεοναζόντων υλικών στον υπό μελέτη χώρο, θα εκχερσωθεί η υφιστάμενη βλάστηση, προκειμένου να καταστεί εφικτή η διαμόρφωση του νέου αναγλύφου. Η διαμόρφωση του αναγλύφου της υπό μελέτη έκτασης περιλαμβάνει την κατασκευή επιχωμάτων



συνολικού όγκου 418.203,41 m<sup>3</sup> συμπιεσμένων υλικών, τα οποία υποδιαιρούνται σε διαδοχικούς αναβαθμούς, μέγιστου ύψους 10m, με πλάτος δαπέδου 4,00m και κλίση πρανών 2:3 (βάση/ύψος). Για την ευστάθεια του τελικού αναγλύφου θα κατασκευαστούν αναβαθμοί για αγκυρώσεις επιχωμάτων. Τα εν λόγω γεωμετρικά χαρακτηριστικά των αναβαθμών θα εξασφαλίσουν την γεωτεχνική ευστάθεια του χώρου και θα αποτρέψουν την εμφάνιση φαινομένων διάβρωσης, καθίζησης και έκπλυσης του εδάφους. Περαιτέρω, οι αναβαθμοί θα συνεισφέρουν σημαντικά στη βελτίωση των φυσικών ιδιοτήτων του εδάφους, μέσω της βαθιάς κατεργασίας του καταστρώματος και θα διευκολύνουν τις αναδασωτικές εργασίες, συμβάλλοντας στη συγκράτηση μεγαλύτερων ποσοστών υγρασίας, καθώς και στη διευκόλυνση της γρήγορης αύξησης των ριζών των φυταρίων.



**Εικόνα 3:** Η τελική διαμόρφωση του αποθεσιοθαλάμου του έργου, με τους αναβαθμούς και τις εσωτερικές προσβάσεις. Απόσπασμα από το από Νοέμβριος 2022 σχέδιο Σ3 της ΜΠΕ μετά την ολοκλήρωση της εναπόθεσης. Σημειώνεται η κοιλότητα του εδάφους στα ανατολικά της έκτασης.

Συνολικά θα διαμορφωθούν:

1. Έξι (6) αναβαθμοί στο Βόρειο-ανατολικό τμήμα του αποθεσιοθαλάμου.
2. Τέσσερις (4) αναβαθμοί στο Νότιο-ανατολικό τμήμα.

3. Έξι (6) αναβαθμοί στο Βόρειο-δυτικό τμήμα.

4. Τέσσερις (4) αναβαθμοί στο Νότιο-δυτικό τμήμα. Το συνολικό εμβαδόν των τελικών επιφανειών που θα φυτευτούν ανέρχεται σε 79.162 m<sup>2</sup>, το οποίο προκύπτει από το άθροισμα του εμβαδού των δαπέδων των αναβαθμών (17.851 m<sup>2</sup>) και του εμβαδού των επικλινών επιφανειών των πρανών (61.311 m<sup>2</sup>)



**Εικόνες 4, 5, 6 και 7:** Η έκταση που θα χρησιμοποιηθεί ως αποθεσιοθάλαμος του έργου «Οδικός άξονας Καλουδιανά - Τοπόλια - Μύλοι - Έλος - Βάθη - Χρυσοσκαλίτισσα, τμήματα: α) Παράκαμψη Τοπολίων και β) Παράκαμψη Έλους», του Δήμου Κισσάμου από την αυτοψία της υπηρεσίας μας στις 27-4-2023.

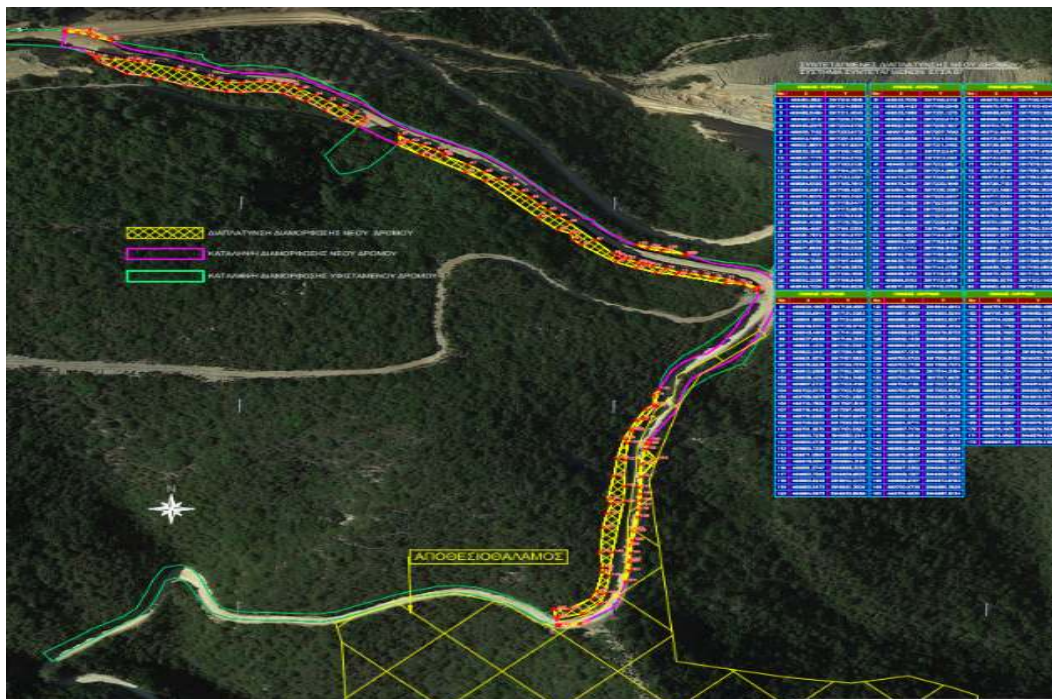
Όπως προαναφέρθηκε, με βάση την ογκομέτρηση της ΜΠΕ, για την υλοποίηση της ως άνω προτεινόμενης διαμόρφωσης θα χρησιμοποιηθούν επιχώματα συνολικού όγκου 418.203,41m<sup>3</sup> συμπιεσμένων υλικών. Στον όγκο των επιχωμάτων αυτών περιλαμβάνεται ποσότητα 39.581m<sup>3</sup> εδαφικού υλικού – φυτικής γης, η οποία θα διαστρωθεί στην τελική επιφάνεια κάθε αναβαθμού, με πάχος στρώσεως 0,50m.

Η κατασκευή των επιχωμάτων περιλαμβάνει τα κάτωθι τέσσερα (4) επιμέρους στάδια:

1. Τον έλεγχο και την προετοιμασία του εδάφους θεμελίωσης.
2. Την κατασκευή δοκιμαστικού τμήματος επιχώματος.
3. Τη διάστρωση των υλικών επιχώσεως.
4. Τη συμπύκνωση των διαστρωμένων υλικών ανά στρώσεις.

Για την εσωτερική πρόσβαση στους χώρους του αποθεσιοθαλάμου θα κατασκευαστεί εσωτερικός δρόμος προς το μέσο της εκτάσεως, συνολικού μήκους 550,00m, μέσου πλάτους 6,00m και μέγιστης κλίσεως 12%, με κατεύθυνση από Βορρά προς Νότο. Για την πρόσβαση στους αναβαθμούς θα κατασκευαστεί δίκτυο εργοταξιακών οδών (εσωτερικών & εξωτερικών), συνολικού μήκους περί τα 1.500m, πλάτους 5,00m έως 6,00m (ΜΠΕ, σελ.70).

Με την ολοκλήρωση των εργασιών διαμόρφωσης του τελικού αναγλύφου και την κατασκευή του εσωτερικού δικτύου δρόμων πρόσβασης στους αναβαθμούς, θα εκκινήσουν οι εργασίες φυτοτεχνικής αποκατάστασης. Το σύνολο των επιφανειών που θα φυτευτούν έχει εμβαδόν 79.162,00m<sup>2</sup> και περιλαμβάνει τα δάπεδα των αναβαθμών και τις κεκλιμένες επιφάνειες των πρανών (ΜΠΕ, σελ.83). Οι εργασίες φυτοτεχνικής αποκατάστασης του ως άνω χώρου περιλαμβάνουν τη διάστρωση των δαπέδων των αναβαθμών και την ελεγχόμενη επένδυση των πρανών με φυτική γη, τη διάνοιξη λάκκων, τη φύτευση δασοπονικών ειδών, συμβατών με την τοπική χλωρίδα της ευρύτερης περιοχής, την πλήρωση των λάκκων με φυτική γη και εν συνεχεία τη συντήρηση των φυτεύσεων.



**Εικόνα 8:** Απόσπασμα από το από Νοέμβριος 2022 Τοπογραφικό διάγραμμα (Σχέδιο Σ2 της ΜΠΕ) του εξωτερικού δρόμου πρόσβασης προς τον αποθεσιοθάλαμο του έργου.

Σύμφωνα με την ΜΠΕ (σελ.90-91) η προτεινόμενη προς φύτευση βλάστηση στον χώρο της αναδασωτέας έκτασης, περιλαμβάνει την Κουμαριά (*Arbutus unedo*), την Σφάκα (*Nerium oleander*) και την Ερείκη (*Erica manipuliflora*). Η φύτευση των ανωτέρω ειδών θα πραγματοποιηθεί με φυτευτικό σύνδεσμο 4 x 4m και τυχαία διασπορά στους χώρους αποκατάστασης. Τα εν λόγω είδη θα φυτευτούν στα δάπεδα

των αναβαθμών, καθώς και στις επιφάνειες των πρανών και είναι συμβατά με την υφιστάμενη βλάστηση της περιοχής, ώστε να εξασφαλίζεται η όσο το δυνατόν καλύτερη οπτική ομοιογένεια του τοπίου. Το σύνολο των φυτών που θα φυτευτούν στον ανωτέρω χώρο θα ανέρχεται σε 4.900 και θα τοποθετηθούν σε λάκκους επιφανειακής διατομής 0,30 x 0,30 m και βάθος περίπου 0,30m.

Για την προστασία των φυτεύσεων (ΜΠΕ, σελ.93-94) η ανάδοχος εταιρεία θα εγκαταστήσει κατάλληλη περίφραξη, ενώ θα παρακολουθείται η γενικότερη κατάσταση των φυτών. Για την επιτυχή ολοκλήρωση ενός προγράμματος αποκατάστασης, θα απαιτηθεί η τακτική και επαρκής άρδευση των φυτεύσεων. Για τον λόγο αυτό, καθ' όλη την διάρκεια των φυτεύσεων αλλά και μετέπειτα, θα πραγματοποιούνται οι απαραίτητες αρδεύσεις, με στόχο την ανάπτυξη των φυτών μέσα στο νέο τους εδαφικό περιβάλλον. Το σύνολο των εργασιών αποκατάστασης, τέλος, θα διενεργηθούν από έμπειρο τεχνικό προσωπικό, υπό την επίβλεψη Δασολόγου.

Για την κάλυψη των αναγκών πυροπροστασίας και πυρόσβεσης των χώρων, θα παραμένουν διαθέσιμα τόσο το ιδιόκτητο υδροφόρο όχημα της αναδόχου εταιρείας καθώς επίσης και οι δεξαμενές αποθήκευσης ύδατος που προβλέπεται να εγκατασταθούν στα πλαίσια της άρδευσης των φυτών (ΜΠΕ, σελ.97).

Όσον αφορά το ζήτημα της επιλογής της συγκεκριμένης δασικής έκτασης για αποθεσιοθάλαμος του έργου της παράκαμψης Τοπολίων, στην ΜΠΕ (σελ. 44-46 και 100-103) αναφέρεται ότι εξετάστηκαν τα παρακάτω κριτήρια:

1. Η θέση και η προσβασιμότητα του χώρου.
2. Η εγγύτητα του χώρου στο κυρίως έργο, προκειμένου να αποφευχθεί η οικονομική επιβάρυνση του προϋπολογισμού του.
3. Η δυνατότητα πρόσβασης στον χώρο μέσω εσωτερικής εργοταξιακής οδού, χωρίς να γίνεται χρήση του επαρχιακού οδικού δικτύου της περιοχής.
4. Το εμβαδόν του χώρου και η δυνατότητά του να απορροφήσει το μεγαλύτερο μέρος των πλεοναζόντων υλικών του κυρίως έργου.
5. Το ανάγλυφο και η μορφολογία του χώρου.
6. Οι αποστάσεις του χώρου από οικισμούς, υποδομές και δίκτυα.
7. Ο περιορισμένος διαθέσιμος χρόνος για την περαίωση του κυρίως έργου.

Από τον δασικό χάρτη του Ν. Χανίων, περιμετρικά του άξονα της παράκαμψης Τοπολίων και σε ακτίνα 5Km, εμφανίζονται δασικές εκτάσεις σε ποσοστό 81,85% του συνολικού εμβαδού της περιοχής με βάση

τους υπολογισμούς της ΜΠΕ. Οι μη δασικές εκτάσεις είναι διάσπαρτες και εντοπίζονται κυρίως εντός οργανωμένων οικισμών (Τοπόλια, Τσουρουνιανά, Καλαθένες, Αϊ-κυρ Γιάννης, Καψανιανά, Λατζιανά,

Βουλγάρω) ή σε αποστάσεις μικρότερες των 500m από τα όρια των εν λόγω οικισμών, ενώ η πρόσβαση σε αυτές θα απαιτούσε τη χρήση του υφιστάμενου οδικού δικτύου της περιοχής.

Με βάση τα παραπάνω υπήρχε δυσκολία εξεύρεσης ενιαίας εκτάσεως μη δασικού χαρακτήρα, με την απαιτούμενη χωρητικότητα για να αποθεθεί η μεγάλη ποσότητα των πλεοναζόντων υλικών του κυρίως έργου. Επίσης η δημιουργία αποθεσιοθαλάμου εντός των εκτάσεων αυτών θα απαιτούσε τη διαδικασία της αναγκαστικής απαλλοτρίωσης, η οποία θα ήταν χρονοβόρα, καθιστώντας την εμπρόθεσμη ολοκλήρωση του κυρίως έργου ανέφικτη. Όπως αναφέρεται στο κεφ.1.1, της ΜΠΕ (σελ.12-13), το καθορισμένο χρονοδιάγραμμα που ορίζει ως ημερομηνία λήξεως της Πράξεως ένταξης του έργου στο Επιχειρησιακό Πρόγραμμα «Κρήτη 2014-2020» είναι μέχρι την 30-10-2023.

Βάσει των ανωτέρω, η θέση του προτεινόμενου αποθεσιοθαλάμου, κρίνεται ως η βέλτιστη διαθέσιμη επιλογή, καθώς ο χώρος απέχει επαρκείς αποστάσεις από οικισμούς και υποδομές, είναι πρακτικά αθέατος και έχει εύκολη πρόσβαση, καθώς απέχει μικρή απόσταση από το εργοτάξιο της οδοποιίας.

#### **ΠΑΡΑΤΗΡΗΣΕΙΣ ΤΗΣ ΥΠΗΡΕΣΙΑΣ ΜΑΣ**

Στο πλαίσιο των αρμοδιοτήτων της Υπηρεσίας μας, έπειτα από τα σχετ. (7) και (8) έγγραφα, με τα οποία διαβιβάστηκε η ΜΠΕ στην Υπηρεσία μας για γνωμοδότηση, ύστερα από την αυτοψία μας που πραγματοποιήθηκε στις 27-4-2023 στην περιοχή του υπό μελέτη έργου και την εξέταση της Μελέτης Περιβαλλοντικών Επιπτώσεων (Μ.Π.Ε.) αυτού, διατυπώνουμε τις εξής παρατηρήσεις, που κατά την άποψή μας θα πρέπει να εξεταστούν από την περιβαλλοντικά αδειοδοτούσα αρχή:

**4.1.** Κατά τη διαδικασία της εναπόθεσης χωμάτων στον αποθεσιοθάλαμο, της διαμόρφωσης των αναβαθμών και της επίστρωσής τους, ιδιαίτερη προσοχή να ληφθεί για την προστασία των κοιλοτήτων του εδάφους που βρίσκονται εκτός της έκτασης στα ανατολικά και τα δυτικά αυτής, οι οποίες διακρίνονται στο Τοπογραφικό Σ1, στο σχέδιο τελικής διαμόρφωσης του αποθεσιοθαλάμου Σ3 και στις Εικόνες 9 και 10, από πιθανή παράσυρση όγκων χωμάτων στα κατάντη.



**Εικ.9 και 10:** Κοιλότητες του εδάφους στα ανατολικά (ΑΡΙΣΤΕΡΑ) και δυτικά (ΔΕΞΙΑ) της έκτασης του

αποθεσιοθαλάμου από την αυτοψία της υπηρεσίας μας στις 27-4-2023.

**4.2.** Να εξεταστεί από την αρμόδια περιβαλλοντικά αδειοδοτούσα αρχή (Δνση ΠΕΧΩΣ της ΑΔΚ) με βάση τις διατάξεις του σχετ. (21) Ν.4819/2021 «Ολοκληρωμένο πλαίσιο για τη διαχείριση των αποβλήτων [...]» εάν απαιτείται σύμβαση συνεργασίας του φορέα του έργου, ως διαχειριστή ΑΕΚΚ, με εγκεκριμένο Συλλογικό Σύστημα Εναλλακτικής Διαχείρισης για το σύνολο των ΑΕΚΚ, συμπεριλαμβανομένου του κωδικού Ευρωπαϊκού Καταλόγου Αποβλήτων (ΕΚΑ) 17 05 04 (χώματα και πέτρες).

**4.3.** Να αναφερθούν στην ΜΠΕ και στα σχέδια οι θέσεις που θα εγκατασταθούν οι δεξαμενές νερού για την άρδευση των φυτών κατά τη φάση της φυτοτεχνικής αποκατάστασης του χώρου και η υπολογιζόμενη χωρητικότητά τους.

**4.4.** Κατά την αρχική φάση της εκχέρωσης της έκτασης για τη διαμόρφωση του αποθεσιοθαλάμου να διατηρηθεί η φυτική γη που θα απομακρυνθεί, και να διαφυλαχθεί κατάλληλα ώστε να χρησιμοποιηθεί στις εργασίες της αποκατάστασης.

**4.5.** Δεν επιτρέπεται να χρησιμοποιηθούν άλλοι χώροι εναπόθεσης προϊόντων εκσκαφών από το οδικό έργο, εκτός από τον υπό μελέτη αποθεσιοθάλαμο. Τυχόν ποσότητες προϊόντων εκσκαφών του έργου τα οποία έχουν προσωρινά εναποτεθεί σε θέσεις εκτός της ζώνης απαλλοτρίωσης, να μεταφερθούν στον αποθεσιοθάλαμο μετά την ολοκλήρωση της διαδικασίας της παρούσας τροποποίησης.

#### ΓΝΩΜΟΔΟΤΗΣΗ ΤΗΣ ΥΠΗΡΕΣΙΑΣ ΜΑΣ

Έπειτα από την εξέταση των δεδομένων από τη ΜΠΕ της παρούσας τροποποίησης του έργου «Οδικός άξονας Καλουδιανά - Τοπόλια - Μύλοι - Έλος - Βάθη - Χρυσосκαλίτισσα, τμήματα: α) Παράκαμψη Τοπολίων και β) Παράκαμψη Έλους», του Δήμου Κισσάμου στην Π.Ε. Χανίων με την προσθήκη του αποθεσιοθαλάμου, η υπηρεσία μας γνωμοδοτεί θετικά, με τις προϋποθέσεις που έχουν αναφερθεί παραπάνω.

Α. ΓΝΩΜΟΔΟΤΟΥΜΕ ΘΕΤΙΚΑ ΓΙΑ ΤΗΝ ΥΛΟΠΟΙΗΣΗ ΤΟΥ ΕΡΓΟΥ Η΄ ΤΗΣ ΔΡΑΣΤΗΡΙΟΤΗΤΑΣ ΧΩΡΙΣ ΤΗΝ ΑΠΑΙΤΗΣΗ ΠΡΟΣΘΕΤΩΝ ΟΡΩΝ - ΠΡΟΥΠΟΘΕΣΕΩΝ	
Β. ΓΝΩΜΟΔΟΤΟΥΜΕ ΘΕΤΙΚΑ ΓΙΑ ΤΗΝ ΥΛΟΠΟΙΗΣΗ ΤΟΥ ΕΡΓΟΥ Η΄ ΤΗΣ ΔΡΑΣΤΗΡΙΟΤΗΤΑΣ ΜΕ ΤΟΥΣ ΟΡΟΥΣ – ΠΡΟΥΠΟΘΕΣΕΙΣ ΠΟΥ ΠΑΡΑΤΙΘΕΝΤΑΙ ΣΤΟ ΣΗΜΕΙΟ 4 ΤΟΥ ΠΑΡΟΝΤΟΣ	X
Γ. ΓΝΩΜΟΔΟΤΟΥΜΕ ΑΡΝΗΤΙΚΑ ΓΙΑ ΤΗΝ ΥΛΟΠΟΙΗΣΗ ΤΟΥ ΕΡΓΟΥ Η΄ ΤΗΣ ΔΡΑΣΤΗΡΙΟΤΗΤΑΣ ΓΙΑ ΤΟΥΣ ΣΥΓΚΕΚΡΙΜΕΝΟΥΣ ΛΟΓΟΥΣ ΠΟΥ ΠΑΡΑΤΙΘΕΝΤΑΙ ΣΤΟ ΣΗΜΕΙΟ 4 ΤΟΥ ΠΑΡΟΝΤΟΣ	
Δ. ΔΕΝ ΔΥΝΑΜΕΘΑ ΝΑ ΓΝΩΜΟΔΟΤΗΣΟΥΜΕ ΕΠΙ ΤΗΣ ΔΙΑΒΙΒΑΣΘΕΙΣΑΣ ΜΠΕ ΔΙΟΤΙ ΔΙΑΠΙΣΤΩΝΟΝΤΑΙ ΣΕ ΑΥΤΗ ΟΥΣΙΩΔΕΙΣ ΕΛΛΕΙΨΕΙΣ ΣΕ ΟΤΙ ΑΦΟΡΑ ΤΟ ΑΝΤΙΚΕΙΜΕΝΟ ΑΡΜΟΔΙΟΤΗΤΑΣ ΤΗΣ ΥΠΗΡΕΣΙΑΣ ΜΑΣ, ΟΠΩΣ ΑΥΤΕΣ (ΕΛΛΕΙΨΕΙΣ ΠΑΡΑΤΙΘΕΝΤΑΙ ΣΤΟ ΣΗΜΕΙΟ 4 ΤΟΥ ΠΑΡΟΝΤΟΣ	
Ε. ΔΕΝ ΔΥΝΑΜΕΘΑ ΝΑ ΓΝΩΜΟΔΟΤΗΣΟΥΜΕ ΕΠΙ ΤΗΣ ΔΙΑΒΙΒΑΣΘΕΙΣΑΣ ΜΠΕ ΔΙΟΤΙ ΔΕΝ ΕΜΠΙΠΤΕΙ ΣΤΟ ΠΕΔΙΟ ΤΩΝ ΚΑΤΑ ΝΟΜΟ ΑΡΜΟΔΙΟΤΗΤΩΝ ΤΗΣ ΥΠΗΡΕΣΙΑΣ ΜΑΣ	

**12.** Την εισήγηση του κ. **Καλογερή Νικόλαου** Αντιπεριφερειάρχη ΠΕ Χανίων, ο οποίος τόνισε την αναγκαιότητα του έργου και πρότεινε την απαλοιφή του όρου 4.2 της εισήγησης της Υπηρεσίας.

13. Τις απόψεις του κ. **Αλεξάκη Γεώργιου** Τακτικού Μέλους της Επιτροπής, ως προς την απαλοιφή του όρου 4.2 της εισήγησης και την απαλοιφή της λέξης «ήπιες» όσον αφορά στο χαρακτηρισμό των μορφολογικών κλίσεων με αναφορά στη σελ.6 της εισήγησης της Υπηρεσίας.
14. Την εισήγηση του Προέδρου της Επιτροπής Περιβάλλοντος & Χωροταξίας κ. **Ξυλούρη Νικόλαου**, ο οποίος σημείωσε τον χαρακτήρα της κατεπείγουσας εξέτασης του εν λόγω θέματος από την Επιτροπή και μεταξύ άλλων ανέφερε «**εισηγούμαι στην Επιτροπή να γνωμοδοτήσει θετικά επί της Μελέτης Περιβαλλοντικών Επιπτώσεων του Έργου: «Τροποποίηση (ως προς την έγκριση αποθεσιοθαλάμου εντός δασικής έκτασης) Περιβαλλοντικών Όρων για το έργο: «Οδικός άξονας Καλουδιανά – Τοπόλια – Μύλοι – Έλος - Βάθη – Χρυσοσκαλίτισσα, τμήματα: α) Παράκαμψη Τοπολίων και Β) Παράκαμψη Έλους» Δήμου Κισσάμου Π.Ε. Χανίων, με φορέα έργου την Δ/ση Τεχνικών Έργων ΠΕ Χανίων, σύμφωνα με τους όρους και τις προϋποθέσεις που αναφέρονται στο αριθμ. πρωτ. 143004/08-05-2023 έγγραφο του Τμήματος Περιβάλλοντος και Υδροοικονομίας ΠΕ Χανίων, με τις ακόλουθες παρατηρήσεις:**
- (α) την απαλοιφή του όρου 4.2 της εισήγησης της Υπηρεσίας, στον οποίο αναφέρεται: «*Να εξεταστεί από την αρμόδια περιβαλλοντικά αδειοδοτούσα αρχή (Δνση ΠΕΧΩΣ της ΑΔΚ) με βάση τις διατάξεις του σχετ. (21) Ν.4819/2021 «Ολοκληρωμένο πλαίσιο για τη διαχείριση των αποβλήτων [...]» εάν απαιτείται σύμβαση συνεργασίας του φορέα του έργου, ως διαχειριστή ΑΕΚΚ, με εγκεκριμένο Συλλογικό Σύστημα Εναλλακτικής Διαχείρισης για το σύνολο των ΑΕΚΚ, συμπεριλαμβανομένου του κωδικού Ευρωπαϊκού Καταλόγου Αποβλήτων (ΕΚΑ) 17 05 04 (χώματα και πέτρες)»*, με την αιτιολογία ότι μία τέτοια δέσμευση πιθανότατα οδηγήσει το έργο σε περιττές διαδικασίες και σε καθυστέρηση αυτού, με το δεδομένο ότι ο υπό εξέταση αποθεσιοθάλαμος είναι προσωρινού χαρακτήρα, όπου θα πραγματοποιηθεί ταυτόχρονα διαλογή υλικών και χρήση των κατάλληλων υλικών στο εν λόγω έργο.
- (β) την απαλοιφή του χαρακτηρισμού «ήπιες» όσον αφορά στις μορφολογικές κλίσεις της περιοχής, με αναφορά στο αρχικό τμήμα της εισήγησης της Υπηρεσίας, όπου αναφέρεται «*Οι κλίσεις εμφανίζονται επίσης ήπιες, με τη μέση κλίση δυτικά να ανέρχεται σε 50% και αντίστοιχα στο ανατολικό τμήμα του χώρου σε 40%, όπως αναφέρεται στην ΜΠΕ»*, με την αιτιολογία ότι κλίσεις της τάξης του 50% και 40% δεν μπορούν να χαρακτηριστούν ως ήπιες, είναι ωστόσο αναγκαίες για τη σωστή εκτέλεση του έργου.»
15. Τις απόψεις των μελών της Επιτροπής.  
Μετά από διαλογική συζήτηση

#### ΑΠΟΦΑΣΙΖΕΙ ΟΜΟΦΩΝΑ

Γνωμοδοτεί θετικά για τους Περιβαλλοντικούς όρους της ΜΠΕ του Έργου: «**Τροποποίηση (ως προς την έγκριση αποθεσιοθαλάμου εντός δασικής έκτασης) Περιβαλλοντικών Όρων για το έργο: «Οδικός άξονας Καλουδιανά – Τοπόλια – Μύλοι – Έλος - Βάθη – Χρυσοσκαλίτισσα, τμήματα: α) Παράκαμψη Τοπολίων και Β) Παράκαμψη Έλους» Δήμου Κισσάμου Π.Ε. Χανίων, με φορέα έργου την Δ/ση Τεχνικών Έργων ΠΕ Χανίων, σύμφωνα με τους όρους και τις προϋποθέσεις που αναφέρονται στο αριθμ. πρωτ. 143004/08-05-2023 έγγραφο του Τμήματος Περιβάλλοντος και Υδροοικονομίας ΠΕ Χανίων, με τις ακόλουθες παρατηρήσεις:**

(α) την απαλοιφή του όρου 4.2 της εισήγησης της Υπηρεσίας, στον οποίο αναφέρεται: «Να εξεταστεί από την αρμόδια περιβαλλοντικά αδειοδοτούσα αρχή (Δνση ΠΕΧΩΣ της ΑΔΚ) με βάση τις διατάξεις του σχετ. (21) Ν.4819/2021 «Ολοκληρωμένο πλαίσιο για τη διαχείριση των αποβλήτων [...]» εάν απαιτείται σύμβαση συνεργασίας του φορέα του έργου, ως διαχειριστή ΑΕΚΚ, με εγκεκριμένο Συλλογικό Σύστημα Εναλλακτικής Διαχείρισης για το σύνολο των ΑΕΚΚ, συμπεριλαμβανομένου του κωδικού Ευρωπαϊκού Καταλόγου Αποβλήτων (ΕΚΑ) 17 05 04 (χώματα και πέτρες)», με την αιτιολογία ότι μία τέτοια δέσμευση πιθανότατα οδηγήσει το έργο σε περιττές διαδικασίες και σε καθυστέρηση αυτού, με το δεδομένο ότι ο υπό εξέταση αποθεσιοθάλαμος είναι προσωρινού χαρακτήρα, όπου θα πραγματοποιηθεί ταυτόχρονα διαλογή υλικών και χρήση των κατάλληλων υλικών στο εν λόγω έργο.

(β) την απαλοιφή του χαρακτηρισμού «ήπιες» όσον αφορά στις μορφολογικές κλίσεις της περιοχής, με αναφορά στο αρχικό τμήμα της εισήγησης της Υπηρεσίας, όπου αναφέρεται «Οι κλίσεις εμφανίζονται επίσης ήπιες, με τη μέση κλίση δυτικά να ανέρχεται σε 50% και αντίστοιχα στο ανατολικό τμήμα του χώρου σε 40%, όπως αναφέρεται στην ΜΠΕ», με την αιτιολογία ότι κλίσεις της τάξης του 50% και 40% δεν μπορούν να χαρακτηριστούν ως ήπιες, είναι ωστόσο αναγκαίες για τη σωστή εκτέλεση του έργου, και με όσα αναφέρονται στο σκεπτικό της παρούσας απόφασης.

Στην παρούσα απόφαση **δήλωσε παρών** ο Περιφερειακός Σύμβουλος και Τακτικό μέλος της επιτροπής κ. **Μαρινάκης Αλέξανδρος**, για τους λόγους που ανέφερε και καταγράφηκαν στα πρακτικά.

Αφού συντάχθηκε το παρόν υπογράφεται ως παρακάτω:  
Ηράκλειο **10-05-2023**

**Ο Πρόεδρος της Επιτροπής  
Περιβάλλοντος και Χωροταξίας**

**Τα Μέλη**

**Νίκος Ξυλούρης  
Αντιπεριφερειάρχης Περιβάλλοντος ΠΚ**