



ΕΛΛΗΝΙΚΗ ΔΗΜΟΚΡΑΤΙΑ

ΠΕΡΙΦΕΡΕΙΑ ΚΡΗΤΗΣ

ΑΥΤΟΤΕΛΗΣ ΔΙΕΥΘΥΝΣΗ ΠΟΛΙΤΙΚΗΣ

ΠΡΟΣΤΑΣΙΑΣ

ΤΜΗΜΑ ΠΟΛΙΤΙΚΗΣ ΠΡΟΣΤΑΣΙΑΣ

Π. ΕΝΟΤΗΤΑΣ ΧΑΝΙΩΝ

ΚΟΙΝ: ΩΣ Ο ΠΙΝΑΚΑΣ ΑΠΟΔΕΚΤΩΝ

Ταχ. Δ/ση : Πλατεία Ελευθερίας 1
 Ταχ. Κώδικας : 731 32
 Πληροφορίες : Ιωάννης Βερυκοκίδης
 Τηλέφωνα : 28213 40130 -131
 FAX : 28213 40210
 E-mail : pol.prostasia@crete.gov.gr
 Ιστοσελίδα : www.crete.gov.gr

Χανιά 31 - 5 - 2023

Αριθμ. Πρωτ.φ.320/140

ΑΠΟΦΑΣΗ

Εφαρμογή του μέτρου προληπτικής απαγόρευσης διέλευσης, παραμονής και κυκλοφορίας προσώπων και οχημάτων, σε περιοχές NATURA, καθώς και σε δασικά οικοσυστήματα, πάρκα και άλση κατά την διάρκεια της αντιτυρικής περιόδου 2023

Ο Αντιπεριφερειάρχης και Πρόεδρος του Συντονιστικού Οργάνου Πολιτικής Προστασίας της Περιφερειακής Ενότητας Χανίων

Έχοντας υπόψη :

1. Τον ν.3013/2002 (ΦΕΚ Α' 102/1-5-2002), «Αναβάθμιση της Πολιτικής Προστασίας και λοιπές διατάξεις» όπως ισχύει
2. Τον Ν.4662/2020 (Α' 27) «Εθνικός Μηχανισμός Διαχείρισης Κρίσεων και Αντιμετώπισης Κινδύνων, αναδιάρθρωση της Γενικής Γραμματείας Πολιτικής Προστασίας, αναβάθμιση συστήματος εθελοντισμού πολιτικής προστασίας, αναδιοργάνωση του Πυροσβεστικού και άλλες διατάξεις».
3. Τον Ν.4926/2022 (Α' 82) «Απαγόρευση κυκλοφορίας σε NATURA, δάση, πάρκα και άλση».
4. Την αρ.1299/07-04-2003 Υ.Α. «Γενικό Σχέδιο Πολιτικής Προστασίας με την συνθηματική λέξη «ΞΕΝΟΚΡΑΤΗΣ» (Β' 423).
5. Τις διατάξεις του Ν.3852/2010 (ΦΕΚ 87^Α/7-6-2010) « Νέα Αρχιτεκτονική της Αυτοδιοίκησης και της Αποκεντρωμένης Διοίκησης- Πρόγραμμα Καλλικράτης», όπως τροποποιήθηκε με τον Ν.4555/2018 (ΦΕΚ 133^Α/19-07-2018), «ΚΛΕΙΣΘΕΝΗΣ», όπως ισχύει.
6. Την αρ. 1218/2021 (ΦΕΚ 762β/26-02-2021) απόφαση της Συντονίστριας Αποκεντρωμένης Διοίκησης Κρήτης, «Έγκριση τροποποίησης του Οργανισμού Εσωτερικής Λειτουργίας της Περιφέρειας Κρήτης», όπως ισχύει.
7. Την αρ. Α1309/28-04-2023 5^η έκδοση του Γενικού Σχεδίου Αντιμετώπισης Εκτάκτων Αναγκών εξ αιτίας δασικών πυρκαγιών με την κωδική ονομασία «ΙΟΛΑΟΣ 2», στα πλαίσια του Γενικού Σχεδίου Πολιτικής Προστασίας με την συνθηματική λέξη «Ξενοκράτης».(ΑΔΑ:ΡΣΛΘ46ΝΠΙΘ-ΝΛ5)
8. Την αρ. 81/2020 απόφαση του Περιφερειακού Συμβουλίου Κρήτης «Ειδικό Σχέδιο Αντιμετώπισης Εκτάκτων Αναγκών εξαιτίας Δασικών Πυρκαγιών στην Περιφέρεια Κρήτης «ΙΟΛΑΟΣ- ΚΡΗΤΗ» (ΑΔΑ: Ω3ΥΥ7ΛΚ-ΣΑΕ).
9. Το αρ. Α1202/20-04-2023, έγγραφο της ΓΓΠΠ «Σχεδιασμός και δράσεις πολιτικής προστασίας για την αντιμετώπιση κινδύνων από την εκδήλωση δασικών πυρκαγιών, στο πλαίσιο προετοιμασίας για την αντιτυρική περίοδο 2023».

10. Το αρ. πρ. Α1284/28-04-2023, έγγραφο της ΓΓΠΠ περί έκδοσης ημερήσιου χάρτη πρόβλεψης κινδύνου πυρκαγιάς από την Γ.Γ.Π.Π. κατά την αντιτυρική περίοδο 2023.
11. Το με αριθ. Πρ. 307/25-04-2023 έγγραφο της Αυτοτελής Δ/σης Πολιτικής Προστασίας της Περιφέρειας Κρήτης με θέμα «Προγραμματισμός δράσεων πολιτικής προστασίας στην Περιφέρεια Κρήτης για την αντιμετώπιση κινδύνων λόγω δασικών πυρκαγιών έτους 2023»
12. Τις σχετικές αποφάσεις των ΣΟΠΠ Π.Ε.Χανίων, κατόπιν εισηγήσεων α) της Διοίκησης Πυροσβεστικών Υπηρεσιών της Π.Ε.Χανίων, β) της αρμόδιας Δασικής Υπηρεσίας

Αποφασίζουμε

Εφαρμογή του μέτρου προληπτικής απαγόρευσης διέλευσης, παραμονής και κυκλοφορίας προσώπων και οχημάτων, σε περιοχές NATURA, καθώς και σε δασικά οικοσυστήματα, πάρκα και άλση για τις ημέρες εκείνες που ο χάρτης πρόβλεψης κινδύνου πυρκαγιάς της Γενικής Γραμματείας Πολιτικής Προστασίας αναφέρει πρόβλεψη κατηγορίας κινδύνου 4 (πολύ υψηλή) & 5 (κατάσταση συναγερμού) καθ' όλη την διάρκεια του 24ώρου, όπως ο παρακάτω πίνακας:

Περιοχή NATURA	Δήμος περιοχή	Κατηγορία κινδύνου
Φαράγγι Σαμαριάς	Σφακίων- Πλατανιά- Σέλινο	5
Διαδρομή προς Λιμνοθάλασσα Μάλου	Κισσάμου	5
Φαράγγι Ίμπρου	Σφακίων	5
Φαράγγι Αράδαινας	Σφακίων	5
Φαράγγι Τοπολιών	Κισσάμου	5
Κεδρόδασος	Καντάνου Σελίνου	5
Φαράγγι Ανύδρων	Καντάνου Σελίνου	5
Φαράγγι Αγίας Ειρήνης	Καντάνου Σελίνου	5
Δρόμος προς καταφύγιο Καλέργη- Ποριά	Πλατανιά	5
Ευρωπαϊκό μονοπάτι Ε4 Μάλος Φαλάσαρνα	Κισσάμου	4+5
Ευρωπαϊκό μονοπάτι Ε4 Κριός- Ελαφονήσι	Καντάνου Σελίνου	4+5
Ευρωπαϊκό μονοπάτι Ε4 Σούγια- Γυαλισκάρι	Καντάνου Σελίνου	4+5
Ευρωπαϊκό μονοπάτι Ε4 Σούγια- Αγία Ρουμέλη	Καντάνου Σελίνου & Σφακίων	4+5
Πάρκο ανεμόμυλων	Καθιανά Χανίων	4+5
Πρεβαντόριο- Πεύκα	Χανίων	4+5
Περιαστικό δάσος Άγιος Ματθαίος	Χανίων	4+5
Άγιος Ιωάννης- Δάσος	Γαύδος	4+5
Δάσος Κόρφου	Γαύδος	4+5

Οι παραπάνω περιοχές απεικονίζονται στους επισυναπτόμενους χάρτες που συνοδεύουν την παρούσα απόφαση και θα δημοσιευτούν, για λόγους ενημέρωσης του κοινού, στην ιστοσελίδα της Περιφέρειας Κρήτης και στην Υποδομή Γεωχωρικών Πληροφοριών Περιφέρειας Κρήτης (GISCRETE).

Της απαγόρευσης εξαιρούνται τα μηχανήματα – οχήματα έκτακτης ανάγκης, οχήματα και προσωπικό των Υπηρεσιών και Δήμων που εποπτεύουν την απαγόρευση κυκλοφορίας και ασχολούνται με συντήρηση της εν λόγω περιοχής, μέλη εθελοντικών οργανώσεων που αποδεδειγμένα εκτελούν χρέη περίπου πυρασφάλειας, οι κάτοικοι που δραστηριοποιούνται σε κτηνοτροφικές και αγροτικές ή μελισσοκομικές δραστηριότητες ή μένουν σε αυτές τις περιοχές.

Οι Δήμοι τους οποίους αφορά η απόφαση, παρακαλούνται να τοποθετήσουν ενημερωτικές πινακίδες στα σημεία εισόδου και στους χώρους των παραπάνω περιοχών ώστε να ενημερώνονται οι πολίτες για την ισχύ της παραπάνω απαγόρευσης.

Η Διοίκηση Πυροσβεστικών Υπηρεσιών Π.Ε.Χανίων, παρακαλείται όπως ενημερώσει αρμοδίως τους κατά τόπους Πυροσβεστικές Υπηρεσίες, Σταθμούς και Κλιμάκια, καθώς και τις ομάδες περιπολιών.

Η Δασική Υπηρεσία Π.Ε.Χανίων παρακαλείται όπως ενημερώσει αρμοδίως τις ομάδες περιπολιών.

Οι λοιποί εμπλεκόμενοι φορείς και εθελοντικές οργανώσεις καλούνται, στα πλαίσια των αρμοδιοτήτων τους, να εκτελούν περιπολίες στις παραπάνω περιοχές προκειμένου να ενημερώνουν τους πολίτες για την παραπάνω απαγόρευση, καθώς και να ενημερώνουν την Α.Δ. Χανίων και την Δ/ση Πυροσβεστικών Υπηρεσιών Χανίων για τυχόν παραβάτες που δεν συμμορφώνονται με υποδείξεις των αρχών.

Αρμόδιες αρχές για την διασφάλιση εφαρμογής της απόφασης προληπτικής απαγόρευσης και τη βεβαίωση του σχετικού προστίμου, ορίζονται τα αρμόδια όργανα του άρθρου 129 του σχετ. 3.

Επίσης, παρακαλούνται όπως όλοι οι αποδέκτες της απόφασης αυτής, να βοηθήσουν για τη λήψη όλων των απαραίτητων μέτρων στο πλαίσιο των αρμοδιοτήτων τους, προς υλοποίηση αυτής.

Επισημαίνουμε το γεγονός ότι η απόφαση αυτή μπορεί να τροποποιηθεί ως προς την πάγια εφαρμογή της, όταν επικρατούν ιδιαίτερες συνθήκες που θα επιβάλλουν διαφορετική αντιμετώπιση. Στην περίπτωση αυτή θα εκδίδεται απόφαση Αντιπεριφερειάρχη με συγκεκριμένη χρονική και χωρική ισχύ.

Η απόφαση αυτή θα έχει ισχύ από την υπογραφή της και για όλη την διάρκεια της αντιπυρικής περιόδου 2023 (δηλαδή έως και 31 Οκτωβρίου 2023, η και περαιτέρω, εφόσον παραταθεί η διάρκεια της αντιπυρικής περιόδου με απόφαση των αρμοδίων οργάνων).

Ο Αντιπεριφερειάρχης

Νικόλαος Καλογεράς

ΠΙΝΑΚΑΣ ΑΠΟΔΕΚΤΩΝ

1. Γραφείο Περιφερειάρχη Κρήτης
2. Γραφείο Αντιπεριφερειάρχη Χανίων
3. Αντιπεριφερειάρχης Πολιτικής Προστασίας και τεχνικών μέσων
4. Περιφερειακό Συντονιστή Πολιτικής Προστασίας Περιφέρειας Κρήτης
5. Αυτοτελής Δ/ση Πολιτικής Προστασίας Περιφέρειας Κρήτης
6. Τμήμα Πολιτικής Προστασίας Π.Ε.Χανίων
7. Δ/ση Πολιτικής Προστασίας Αποκεντρωμένης Διοίκησης Κρήτης
8. Δ/ση Δασών Π.Ε.Χανίων
9. Ο.Φ.Υ.Π.Ε.Κ.Α.- Χανιά
10. Αστυνομική Δ/ση Χανίων
11. Διοίκηση Πυροσβεστικών Υπηρεσιών Ν.Χανίων
12. Λιμεναρχείο Χανίων
13. Δ/ση Τεχνικών έργων Π.Ε.Χανίων
14. Δήμος Χανίων
15. Δήμος Πλατανιά
16. Δήμος Κισσάμου
17. Δήμος Σφακίων
18. Δήμος Καντάνου Σελίνου
19. Δήμος Γαύδου
20. Εθελοντικές Ομάδες

ΧΑΡΤΗΣ ΠΡΟΛΗΠΤΙΚΗΣ ΑΠΑΓΟΡΕΥΣΗΣ ΔΗΜΟΥ ΓΑΥΔΟΥ 2023

Γαύδος



Δάσος Κόρφου



Άγιος Ιωάννης

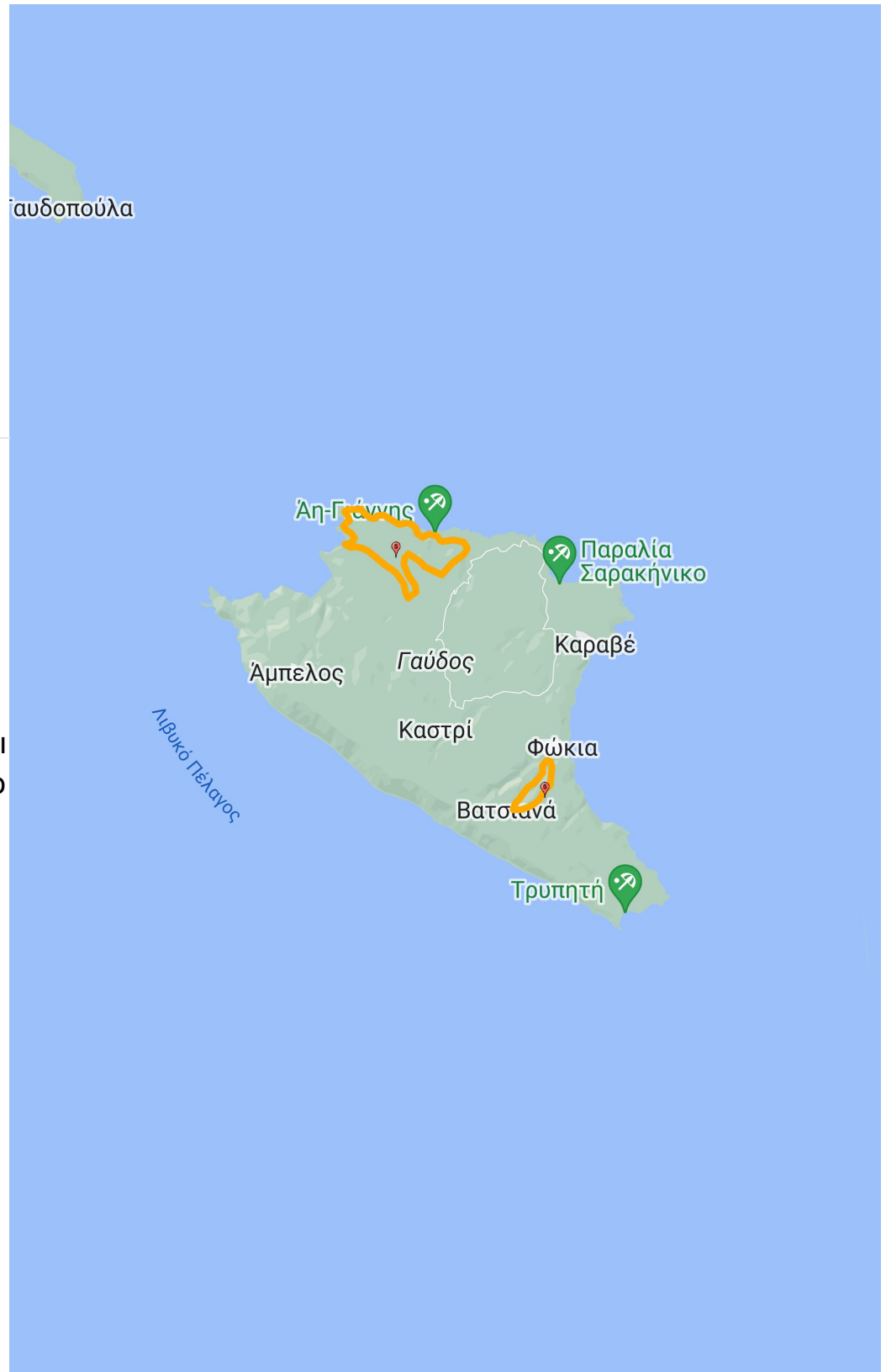


Δάσος Κόρφου



Άγιος Ιωάννης

Περιοχές στις οποίες απαγορεύεται κατά την αντιπυρική περίοδο 2023 η διέλευση, παραμονή και κυκλοφορία προσώπων και οχημάτων όταν ο δείκτης πρόβλεψης κινδύνου πυρκαγιάς είναι κατηγορία 4 και 5. Στις κόκκινες περιοχές όταν ο δείκτης είναι 4 και 5 και στις πορτοκαλί όταν ο δείκτης είναι 4.



ΧΑΡΤΗΣ ΠΡΟΛΗΠΤΙΚΗΣ ΑΠΑΓΟΡΕΥΣΗΣ ΔΗΜΟΥ ΚΙΣΣΑΜΟΥ 2023

Φαράγγι Τοπολίων



Φαράγγι Τοπολίων



Φαράγγι Τοπολίων

Ε4 Φαλάσαρνα- Μπάλος



Ε4 Φαλάσαρνα- Μπάλος



Ε4 Φαλάσαρνα- Μπάλος

Διαδρομή προς Μπάλο

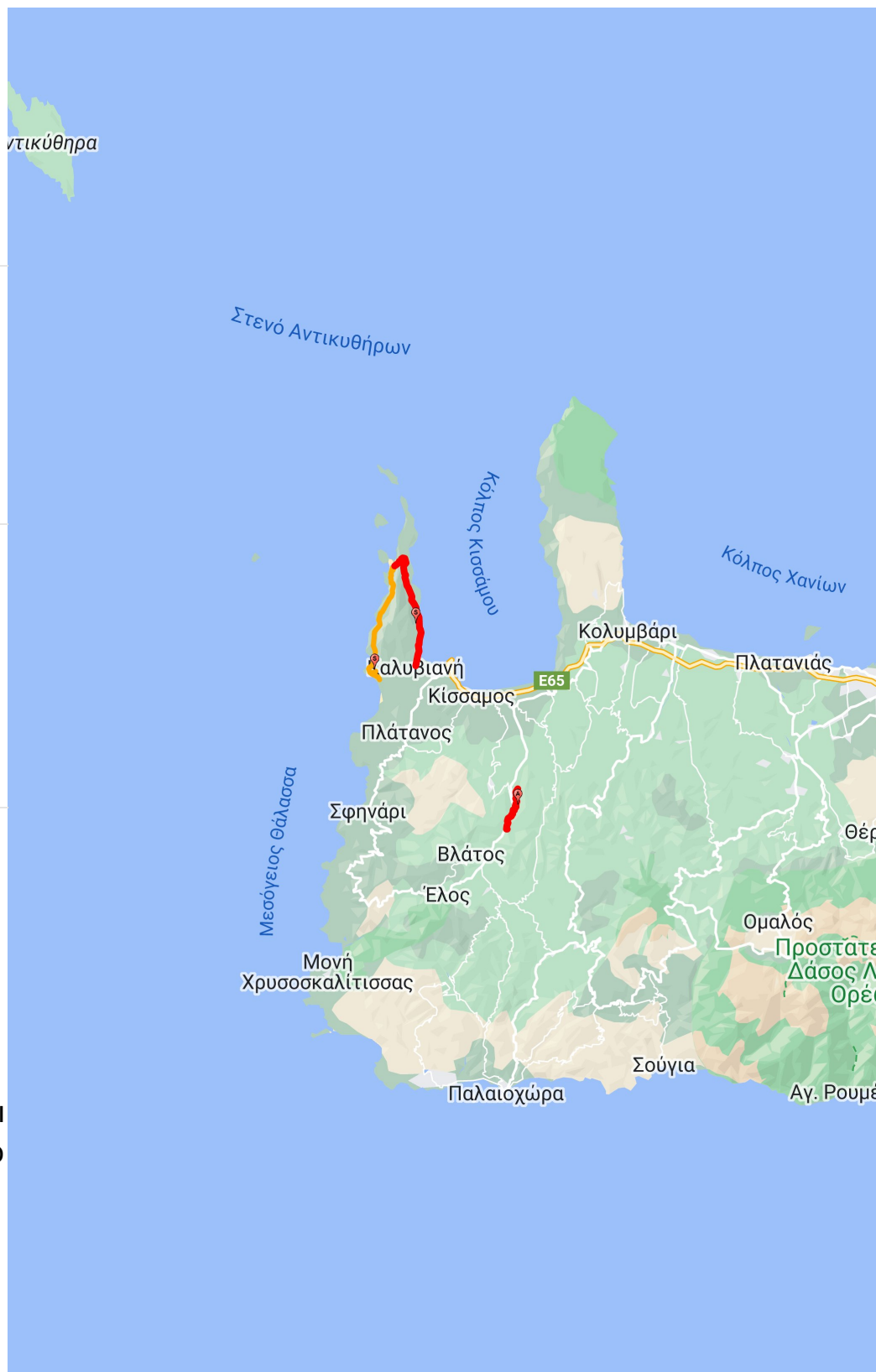


Διαδρομή προς Λιμνοθάλασα
Μπάλο



Διαδρομή προς Μπάλο

Περιοχές στις οποίες απαγορεύεται κατά την αντιπυρική περίοδο 2023 η διέλευση, παραμονή και κυκλοφορία προσώπων και οχημάτων όταν ο δείκτης πρόβλεψης κινδύνου πυρκαγιάς είναι κατηγορία 4 και 5. Στις κόκκινες περιοχές όταν ο δείκτης είναι 4 και 5 και στις πορτοκαλί όταν ο δείκτης είναι 4.



ΧΑΡΤΗΣ ΠΡΟΛΗΠΤΙΚΗΣ ΑΠΑΓΟΡΕΥΣΗΣ ΔΗΜΟΥ ΠΛΑΤΑΝΙΑ 2023

Δρόμος προς Καλέργη- Ποριά



Δρόμος προς Καλέργη- Ποριά

Καλλεργη-Πορια



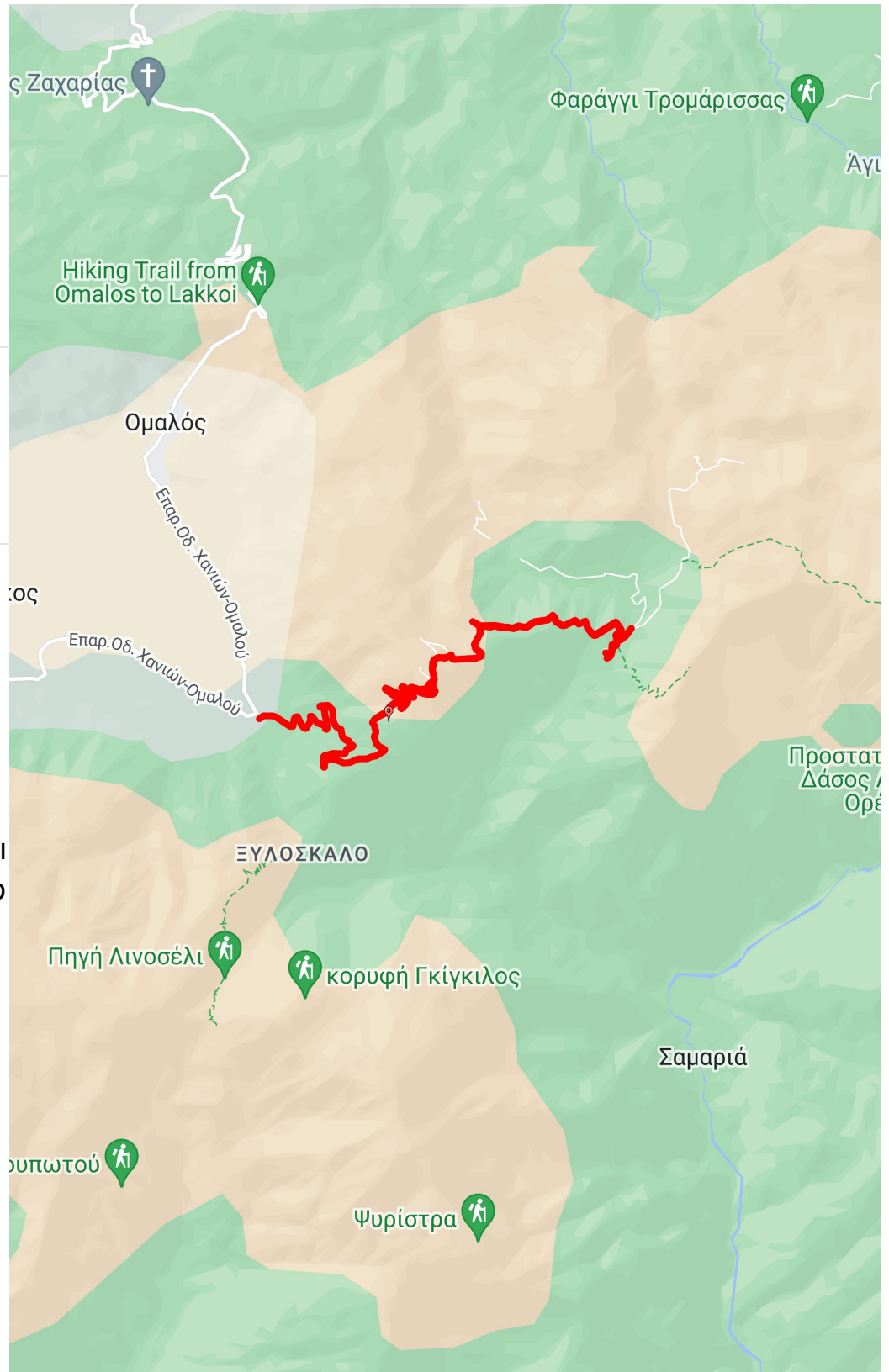
Καλλεργη-Πορια

Δρόμος προς Καλέργη



omalos to kallergi mountain
refuge

Περιοχές στις οποίες απαγορεύεται κατά την αντιπυρική περίοδο 2023 η διέλευση, παραμονή και κυκλοφορία προσώπων και οχημάτων όταν ο δείκτης πρόβλεψης κινδύνου πυρκαγιάς είναι κατηγορία 4 και 5. Στις κόκκινες περιοχές όταν ο δείκτης είναι 4 και 5 και στις πορτοκαλί όταν ο δείκτης είναι 4.



ΧΑΡΤΗΣ ΠΡΟΛΗΠΤΙΚΗΣ ΑΠΑΓΟΡΕΥΣΗΣ ΔΗΜΟΥ ΚΑΝΤΑΝΟΥ ΣΕΛΙΝΟΥ 2023

Φαράγγι Αγίας Ειρήνης



Φαράγγι Αγίας Ειρήνης



Φαράγγι Αγίας Ειρήνης

Φαράγγι Ανύδρων



Φαράγγι Ανύδρων



Φαράγγι Ανύδρων

Ε4 Κριός- Ελαφονήσι



Κριός Ελαφονήσι



Ε4 Κριός- Ελαφονήσι

Ε4 Σούγια- Γυαλισκάρι



Σούγια- Γυαλισκάρι



Ε4 Σούγια- Γυαλισκάρι

Κεδρόδασος



Κεδρόδασος

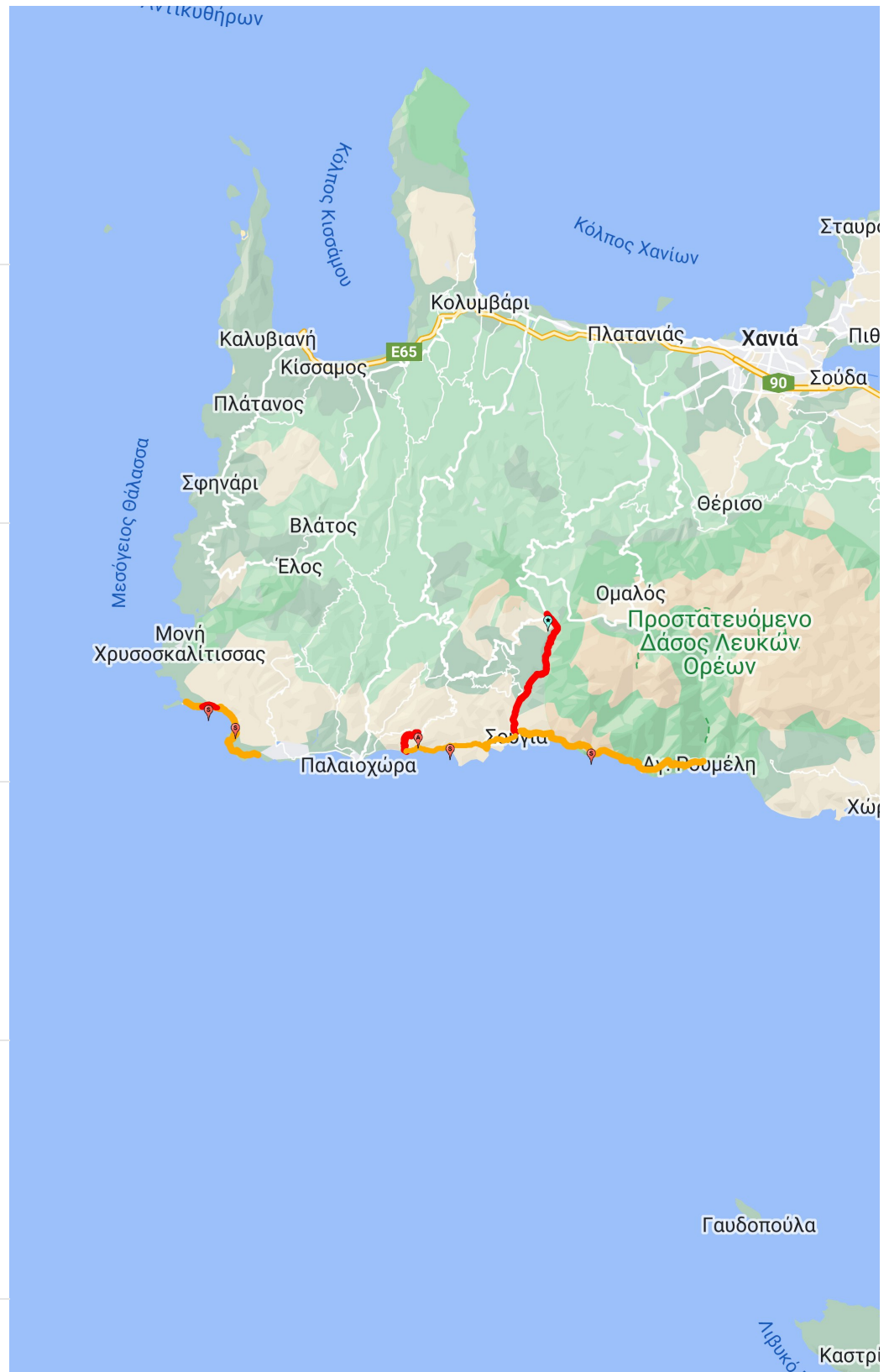


Κεδρόδασος

Ε4 Σούγια- Αγία Ρουμέλη



Σούγια Αγία Ρουμέλη





Ε4 Σούγια- Αγία Ρουμέλη

ΑΔΑ: 9ΛΝΨ7ΛΚ-23Α

Περιοχές στις οποίες απαγορεύεται κατά την αντιπυρική περίοδο 2023 η διέλευση, παραμονή και κυκλοφορία προσώπων και οχημάτων όταν ο δείκτης πρόβλεψης κινδύνου πυρκαγιάς είναι κατηγορία 4 και 5. Στις κόκκινες περιοχές όταν ο δείκτης είναι 4 και 5 και στις πορτοκαλί όταν ο δείκτης είναι 4.

ΧΑΡΤΗΣ ΠΡΟΛΗΠΤΙΚΗΣ ΑΠΑΓΟΡΕΥΣΗΣ ΔΗΜΟΥ ΣΦΑΚΙΩΝ ΓΙΑ ΤΟ 2023

Φαράγγι Αράδαινας



Φαράγγι Αράδαινας



Φαράγγι Αράδαινας

Φαράγγι Ίμπρου



Φαράγγια Ίμπρου



Imbros

Φαράγγι Σαμαριάς



Φαράγγι Σαμαριάς



Φαράγγια Σαμαριάς

Ε4 Σούγια- Αγία Ρουμέλη

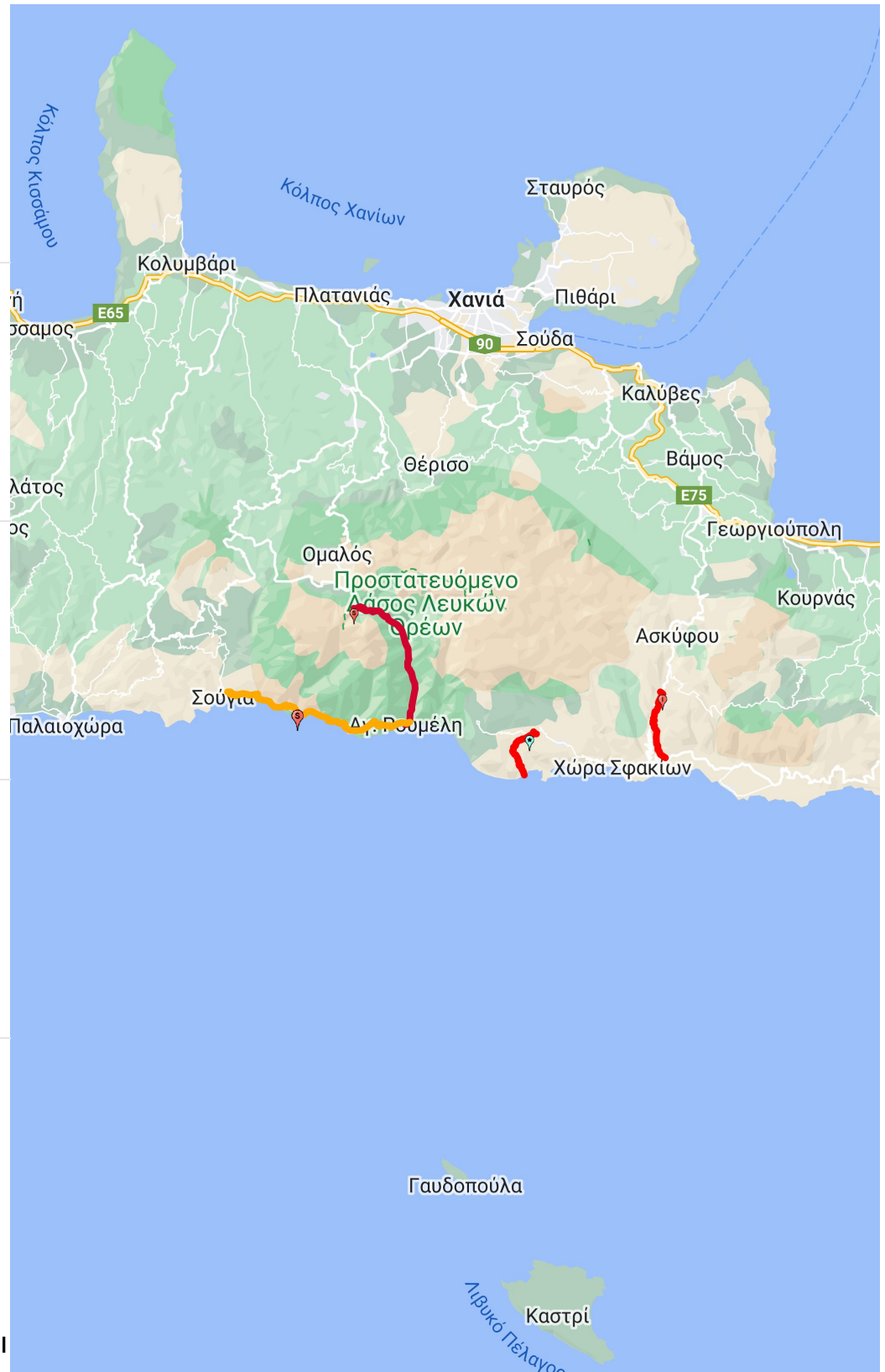


Σούγια Αγία Ρουμέλη



Ε4 Σούγια- Αγία Ρουμέλη

Περιοχές στις οποίες απαγορεύεται κατά την αντιπυρική περίοδο 2023 η διέλευση, παραμονή και κυκλοφορία προσώπων και οχημάτων όταν ο δείκτης πρόβλεψης κινδύνου πυρκαγιάς είναι κατηγορία 4 και 5. Στις κόκκινες περιοχές όταν ο δείκτης είναι 4 και 5 και στις πορτοκαλί όταν ο δείκτης είναι 4.



ΧΑΡΤΗΣ ΠΡΟΛΗΠΤΙΚΗΣ ΑΠΑΓΟΡΕΥΣΗΣ ΔΗΜΟΥ ΧΑΝΙΩΝ 2023

Άγιος Ματθαίος



Άγιος Ματθαίος



Άγιος Ματθαίος

Πάρκο ανεμόμυλων Καθιανά



Πάρκο ανεμόμυλων Καθιανά



Πάρκο Ανεμόμυλων

Πρεβαντόριο



Πρεβαντόριο



Πρεβαντόριο

Περιοχές στις οποίες απαγορεύεται κατά την αντιπυρική περίοδο 2023 η διέλευση, παραμονή και κυκλοφορία προσώπων και οχημάτων όταν ο δείκτης πρόβλεψης κινδύνου πυρκαγιάς είναι κατηγορία 4 και 5. Στις κόκκινες περιοχές όταν ο δείκτης είναι 4 και 5 και στις πορτοκαλί όταν ο δείκτης είναι 4.

